

UCHWAŁA Nr .../.../2023

R a d y G m i n y K o m a ń c z a

z dnia 2023 r.

w sprawie zaciągnięcia zobowiązania na 2024 rok.

Na podstawie art. 18 ust. 2 pkt 9 lit. „e”, w zw. z art. 7 ust. 1 pkt 3 i art. 58 ust. 1 ustawy z dnia 8 marca 1990 r. o samorządzie gminnym (t.j. Dz.U. z 2023 r. poz. 40 ze zm.) oraz art. 3 pkt 4 ustawy z dnia 27 sierpnia 2009 r. o finansach publicznych (t.j. Dz.U. z 2023 r. poz. 1270 ze zm.)

**Rada Gminy Komańcza
uchwala, co następuje :****§ 1**

Wyraża się zgodę na zaciągnięcie zobowiązania finansowego przekraczającego rok budżetowy 2023 z przeznaczeniem na kontynuację zadania pn. ”Wykonanie dokumentacji projektowo- kosztorysowej obejmującej: Budowę sieci kanalizacji sanitarnej spinającej istniejące zlewnie Komańcza z Rzepedzią wraz z budową sieci w miejscowości Jawornik ” w wysokości 195 570,00 (sto dziewięćdziesiąt pięć tysięcy pięćset siedemdziesiąt) złotych.

§ 2

Źródłem pokrycia zobowiązania w roku 2024 będą przychody z tytułu niewykorzystanych środków pieniężnych na rachunku bieżącym budżetu, wynikających z rozliczenia dochodów i wydatków nimi finansowanych związanych ze szczególnymi zasadami budżetu określonymi w odrębnych ustawach- Fundusz Inwestycji Lokalnych w kwocie: **195 570,00 zł.**

§ 3

Wykonanie uchwały powierza się Wójtowi Gminy Komańcza.

§ 4

Uchwała wchodzi w życie z dniem podjęcia.

Nmiosk

WÓJT GMINY KOMAŃCZA

dr inż. Roman Bzdyk

UCHWAŁA Nr .../..../2023

R a d y G m i n y K o m a ń c z a

z dnia 2023 r.

w sprawie zasad i trybu udzielania dotacji na prace konserwatorskie, restauratorskie lub roboty budowlane przy zabytku wpisanym do rejestru zabytków lub gminnej ewidencji zabytków, sposobu jej rozliczania oraz sposobów kontroli w ramach Rządowego Programu Odbudowy Zabytków

Na podstawie art. 18 ust. 2 pkt 15, art. 7 ust. 1 pkt 9, art. 40 ust. 1, art. 41 ust. 1, art. 42 i art. 58 ustawy z dnia 8 marca 1990 r. o samorządzie gminnym (Dz.U. z 2023 r. poz. 40 z późn. zm.), art. 4 ust 2 ustawy z dnia 20 lipca 2000 r. o ogłaszaniu aktów normatywnych i niektórych innych aktów prawnych (Dz.U. z 2019 r. poz. 1461), art. 81 ustawy z dnia 23 lipca 2003 r. o ochronie zabytków i opiece nad zabytkami (Dz.U. z 2022 r. poz. 840), art. 221 ust. 4 ustawy z dnia 27 sierpnia 2009 r. o finansach publicznych (Dz.U. z 2023 r. poz. 1270 ze zm.)

**Rada Gminy Komańcza
uchwala, co następuje :**

§1

Uchwała określa zasady i tryb udzielania dotacji na prace konserwatorskie, restauratorskie lub roboty budowlane przy zabytku, znajdującym się na terenie Gminy Komańcza, wpisanym do rejestru zabytków lub gminnej ewidencji zabytków, ze środków Rządowego Programu Odbudowy Zabytków, z zastrzeżeniem § 12.

§2

Dotacja, o której mowa w § 1, może zostać udzielona na finansowanie nakładów koniecznych określonych w art. 77 ustawy o ochronie zabytków i opiece nad zabytkami.

§3

1. O udzielenie dotacji mogą ubiegać się podmioty posiadające tytuł prawny do zabytku wynikający z prawa własności, użytkowania wieczystego, trwałego zarządu, ograniczonego prawa rzeczowego albo stosunku zobowiązaniowego.
2. Ubiegając się o dotację należy złożyć poprawnie wypełniony wniosek, którego wzór stanowi załącznik Nr 1 do niniejszej uchwały.
3. Do wniosku o udzielenie dotacji, o którym mowa w ust. 2, należy dołączyć dokumenty

wyszczególnione w formularzu wniosku.

4. Wartość dofinansowania nie przekroczy kwoty 3.500.000,00 zł brutto.
5. Łączna kwota dotacji na prace konserwatorskie, restauratorskie lub roboty budowlane przy zabytku wpisanym do rejestru zabytków lub gminnej ewidencji zabytków, nie może przekraczać wysokości 100% nakładów koniecznych na wykonanie tych prac lub robót.
6. Wnioski o udzielenie dotacji należy składać w terminie ogłoszonym przez Wójta Gminy Komańcza i podanym do publicznej wiadomości na stronie internetowej www.komancza.pl, osobiście w Urzędzie Gminy Komańcza, Komańcza 166, 38-543 Komańcza, korespondencyjnie za pośrednictwem operatora pocztowego w rozumieniu ustawy z dnia 23 listopada 2012 r. Prawo pocztowe, lub elektronicznie za pośrednictwem skrytki ePUAP Urzędu Gminy w Komańczy: /UG_Komancza/SkrytkaESP .
7. O dacie złożenia wniosku decyduje data wpływu do Urzędu Gminy w Komańczy

§4

Dopuszcza się przyznanie dotacji na sfinansowanie prac konserwatorskich, restauratorskich lub robót budowlanych przy zabytku, które Beneficjent dotacji zamierza wykonać w okresie dłuższym niż rok budżetowy.

§ 5

1. Złożone wnioski podlegają weryfikacji przez komisję powołaną przez Wójta Gminy Komańcza.
2. W skład komisji wchodzi trzy osoby, w tym Zastępca Wójta Gminy Komańcza, zwany dalej Przewodniczącym.
3. Podstawę pracy komisji stanowią wnioski złożone w terminie, określonym w § 3 ust. 6. Wnioski złożone po tym terminie lub złożone przez podmioty nieuprawnione podlegają odrzuceniu.
4. Do zadań komisji należy weryfikacja wniosków według kryteriów formalnych i merytorycznych, określonych na kartach oceny, stanowiących odpowiednio załącznik Nr 2 i 3 do niniejszej uchwały.
5. Komisja przedkłada Wójtowi Gminy Komańcza wyniki weryfikacji wniosków w formie protokołu podpisanego przez Przewodniczącego.
6. Informację o wnioskach wybranych do dofinansowania Wójt Gminy Komańcza umieszcza w Biuletynie Informacji Publicznej Gminy Komańcza.

§ 6

Decyzję o przyznaniu dotacji podejmuje Rada Gminy Komańcza w formie uchwały, na warunkach określonych we wstępnej promesie udzielonej Gminie Komańcza przez Bank Gospodarstwa Krajowego, określając nazwę podmiotu otrzymującego dotację, kwotę przyznanej mu dotacji, nazwę zadania, na wykonanie którego przyznano dotację oraz czasu, na który udzielono dotacji.

§ 7

1. Przyjęcie uchwały Rady Gminy Komańcza w sprawie przyznania dotacji jest warunkiem do rozpoczęcia przez Beneficjenta dotacji postępowania mającego na celu wyłonienie Wykonawcy.
2. Postępowanie, o którym mowa w ust. 1, powinno zostać ogłoszone nie później niż w terminie 12 miesięcy od dnia udostępnienia przez Bank Gospodarstwa Krajowego wstępnej promesy.

3. Beneficjent dotacji, który nie ma obowiązku stosowania przepisów ustawy z dnia 11 września 2019 r. Prawo zamówień publicznych, przeprowadza postępowanie mające na celu wyłonienie Wykonawcy w sposób konkurencyjny i transparentny.
4. Nierozpoczęcie przez Beneficjenta postępowania mającego na celu wyłonienie Wykonawcy w terminie, o którym mowa w ust. 2, jest równoznaczne z rezygnacją o ubieganie się o dotację z budżetu Gminy Komańcza.
5. Beneficjent dotacji, o którym mowa w ust. 3, ma obowiązek:
 - 1) ogłosić postępowanie mające na celu wyłonienie Wykonawcy na całą inwestycję objętą dofinansowaniem na stronie internetowej Urzędu Gminy w Komańczy, w terminie nie krótszym niż 30 dni przed terminem składania ofert
 - 2) zapewnić zamieszczenie w dokumentacji dotyczącej wyłonienia Wykonawcy postanowień zobowiązujących do poddania ewentualnych sporów w relacjach z wykonawcami o roszczenia cywilnoprawne w sprawach, w których zawarcie ugody jest dopuszczalne, mediacjom lub innemu polubownemu rozwiązaniu sporu przed Sądem Polubownym przy Prokuraturii Generalnej Rzeczypospolitej Polskiej, wybranym mediatorem albo osobą prowadzącą inne polubowne rozwiązanie sporu;
 - 3) zamieścić na stronie internetowej Urzędu Gminy w Komańczy informacji o wyborze Wykonawcy w terminie 7 dni od dokonania wyboru.

§8

1. Umowa o udzielenie Beneficjentowi dotacji, zawarta po uzyskaniu przez Gminę Komańcza promesy od Banku Gospodarstwa Krajowego określa:
 - 1) szczegółowy opis zadania, w tym cel, na jaki dotacja została przyznana oraz termin jego wykonania;
 - 2) wysokość dotacji udzielanej Beneficjentowi wykonującemu zadanie i tryb płatności;
 - 3) termin wykorzystania dotacji;
 - 4) tryb kontroli wykonywania zadania;
 - 5) termin i sposób rozliczenia udzielonej dotacji;
 - 6) termin zwrotu niewykorzystanej części dotacji;
 - 7) zasady promocji.
2. Podpisanie umowy o przyznanie dotacji jest warunkiem umożliwiającym podpisanie umowy na wykonanie prac z Wykonawcą przez Beneficjenta dotacji.
3. Brak zawarcia umowy o udzielenie dotacji z przyczyn zależnych od Beneficjenta skutkuje nieuzyskaniem dotacji.
4. Kwota dotacji dla Beneficjenta podlega obniżeniu w przypadku obniżenia wynagrodzenia Wykonawcy inwestycji bez względu na podstawy tego obniżenia. Beneficjent dotacji jest obowiązany niezwłocznie poinformować Wójta Gminy Komańcza o obniżeniu wynagrodzenia wykonawcy.
5. Jeżeli całkowity koszt realizacji zadania ulegnie zwiększeniu, wysokość dotacji pozostaje bez zmian, a Beneficjent dotacji jest zobowiązany do pokrycia różnicy pomiędzy wartością przewidywaną a wartością ostateczną.

§ 9

1. W przypadku dotacji, o której mowa w § 4, przekazanie dotacji następować będzie w transzach ustalonych dla każdego roku budżetowego. Wypłata transzy dotacji w kolejnym roku finansowania możliwa będzie wyłącznie po zatwierdzeniu rozliczenia dotacji udzielonej w poprzednim roku budżetowym.
2. W celu rozliczenia dotacji lub transzy dotacji Beneficjent dotacji składa Wójtowi Gminy Komańcza sprawozdanie z wykonania prac konserwatorskich, restauratorskich lub robót budowlanych przy zabytku, sporządzone zgodnie ze wzorem stanowiącym załącznik Nr 4 do niniejszej uchwały wraz z protokołem wykonanych prac lub robót.
3. Sprawozdanie składa się w terminie do 31 stycznia roku następującego po roku udzielenia dotacji lub transzy dotacji.

§ 10

Zwrot dotacji niewykorzystanej, wykorzystanej niezgodnie z przeznaczeniem, pobranej nienależnie lub w nadmiernej wysokości następuje w trybie i na zasadach określonych w ustawie o finansach publicznych.

§ 11

1. W przypadku dofinansowania stanowiącego pomoc publiczną w rozumieniu art. 107 ust. 1 Traktatu o Funkcjonowaniu Unii Europejskiej, pomoc taka może być udzielana jako pomoc de minimis na warunkach określonych w szczególności w rozporządzeniu Komisji (UE) nr 1407/2013 z dnia 18 grudnia 2013 r. w sprawie stosowania art. 107 i 108 Traktatu o funkcjonowaniu Unii Europejskiej do pomocy de minimis (Dz.Urz. UE L 352 z 24.12.2013, str. 1, ze zm.), w rozporządzeniu Komisji (UE) Nr 1408/2013 z dnia 18 grudnia 2013 r. w sprawie stosowania art. 107 i 108 Traktatu o funkcjonowaniu Unii Europejskiej do pomocy de minimis w sektorze rolnym (Dz. U. UE L 352 z 24.12.2013, s. 9, z późn. zm.) oraz w rozporządzeniu Komisji (UE) nr 717/2014 z dnia 27 czerwca 2014 r. w sprawie stosowania art. 107 i 108 Traktatu o funkcjonowaniu Unii Europejskiej do pomocy de minimis w sektorze rybołówstwa i akwakultury (Dz. U. UE L 190 z 28.06.2014, s. 45, z późn. zm.).
2. W przypadku, gdy dotacja stanowi pomoc de minimis, pomoc de minimis w rolnictwie lub pomoc de minimis w rybołówstwie, o której mowa w ustawie z dnia 30 kwietnia 2004 r. o postępowaniu w sprawach dotyczących pomocy publicznej (Dz.U. z 2023 r. poz. 702) t.j. udzielona została na dofinansowanie kosztów inwestycji dokonywanej na nieruchomości wykorzystywanej do prowadzenia działalności gospodarczej Beneficjent winien przedłożyć: wszystkie zaświadczenia o pomocy de minimis oraz pomocy de minimis w rolnictwie lub rybołówstwie, jakie otrzymał w roku, w którym ubiega się o pomoc oraz w ciągu 2 poprzedzających go lat podatkowych, albo oświadczenia o wielkości pomocy de minimis oraz pomocy de minimis w rolnictwie i rybołówstwie, albo oświadczenie o nieotrzymaniu takiej pomocy w tym okresie oraz informacje określone w rozporządzeniu Rady Ministrów z dnia 29 marca 2010 r. w sprawie zakresu informacji przedstawianych przez podmiot ubiegający się o pomoc de minimis (Dz.U. z 2010 r. Nr 53, poz. 311 ze zm.) albo w Rozporządzeniu Rady Ministrów z dnia 11 czerwca 2010 r. w sprawie informacji składanych przez podmioty ubiegające się o pomoc de minimis w rolnictwie lub rybołówstwie (Dz.U. z 2010 r. Nr 121, poz. 810).
3. W przypadku, gdy dotacja stanowi pomoc de minimis, pomoc de minimis w rolnictwie lub rybołówstwie, udzielanie tej dotacji następuje na zasadach określonych w:

- 1) Rozporządzeniu Komisji (UE) Nr 1407/2013 z dnia 18 grudnia 2013 r. w sprawie stosowania art. 107 i 108 Traktatu o funkcjonowaniu Unii Europejskiej do pomocy de minimis, w takim przypadku pomoc de minimis na podstawie niniejszej uchwały może być udzielana do dnia 30 czerwca 2024 r.;
- 2) Rozporządzenia Komisji (WE) Nr 1408/2013 z dnia 18 grudnia 2013 r. w sprawie stosowania art. 107 i 108 Traktatu o funkcjonowaniu Unii Europejskiej do pomocy de minimis w sektorze rolnym, w takim przypadku pomoc de minimis w sektorze rolnym na podstawie niniejszej uchwały może być udzielana do dnia 30 czerwca 2028 r.;
- 3) Rozporządzenia Komisji (UE) Nr 717/2014 z dnia 27 czerwca 2014 r. w sprawie stosowania art. 107 i 108 Traktatu o funkcjonowaniu Unii Europejskiej do pomocy de minimis w sektorze rybołówstwa i akwakultury (Dz.Urz. L 190 z 28.06.2014 r., s.45, z późn. zm.), w takim przypadku pomoc de minimis na podstawie niniejszej uchwały może być udzielana do dnia 31 grudnia 2023 r.
4. Wniosek o udzielenie dotacji stanowiącej pomoc de minimis, pomoc de minimis w rolnictwie lub rybołówstwie wraz z przedłożonymi dokumentami, w tym dokumentami, o których mowa w ust. 2, podlega weryfikacji w zakresie zgodności z obowiązującymi przepisami prawa dotyczącymi pomocy publicznej.

§ 12

Wykonanie uchwały powierza się Wójtowi Gminy Komańcza

§ 13

Uchwała wchodzi w życie po upływie 14 dni od dnia ogłoszenia w Dzienniku Urzędowym Województwa Podkarpackiego.

WÓJT GMINY KOMANCZA

dr inż. Roman Bzdyk

UZASADNIENIE

W związku z naborem wniosków o dofinansowanie z Rządowego Programu Odbudowy Zabytków Gmina Komańcza przygotowała niniejszą uchwałę. Ponieważ beneficjentem dotacji może być przedsiębiorca (podmiot gospodarczy) w uchwale zawarto zapisy dotyczące pomocy publicznej. Na mocy ustawy z dnia 30.04.2004 r. o postępowaniu w sprawach dotyczących pomocy publicznej (Dz.U. z 2023 poz. 702), projekt uchwały został skonsultowany z Prezesem Urzędu Ochrony Konkurencji i Konsumentów oraz Ministerstwem Rolnictwa i Rozwoju Wsi. Uwagi Ministra Rolnictwa i Rozwoju Wsi zawarte w piśmie- znak sprawy: DBD.pp.0220.918.2023 z dnia 25 lipca 2023 r. uwzględniono w niniejszej uchwale. Prezes Urzędu Ochrony Konkurencji i Konsumentów w terminie 30 dni od doręczenia pisma nie wniósł żadnych zastrzeżeń.

Katarzyna Rzepke

**WNIOSEK O UDZIELENIE DOTACJI CELOWEJ
NA PRACE KONSERWATORSKIE, RESTAURATORSKIE LUB ROBOTY BUDOWLANE
PRZY ZABYTKU WPISANYM DO REJESTRU ZABYTEKÓW
LUB GMINNEJ EWIDENCJI ZABYTEKÓW,
POŁOŻONYM NA OBSZARZE GMINY KOMAŃCZA**

I. WNIOSKODAWCA	
Imię i nazwisko / nazwa podmiotu:	
Adres zamieszkania / siedziba podmiotu, nr telefonu kontaktowego:	
Konto bankowe Wnioskodawcy - numer konta:	
II. DANE O ZABYTKU	
Nazwa zabytku:	
Adres zabytku lub miejsce jego przechowywania:	
Numer wpisu do rejestru zabytków lub gminnej ewidencji zabytków:	
Data wpisu do rejestru zabytków lub gminnej ewidencji zabytków:	
III. TYTUŁ PRAWNY DO WŁADANIA ZABYTEKIEM (własność, użytkowanie wieczyste, trwałe zarząd, ograniczone prawo rzeczowe lub stosunek zobowiązaniowy)	
Określić tytuł prawny:	
Właściciel:	
Nr księgi wieczystej (w przypadku zabytków nieruchomości):	prowadzonej przez sąd rejonowy
IV. ZAKRES RZECZOWY PRAC LUB ROBÓT ORAZ WYSOKOŚĆ DOTACJI, O KTÓRĄ UBIEGA SIĘ WNIOSKODAWCA	

Zakres prac lub robót, na które ma być przyznana dotacja:

Uzasadnienie celowości prac:

Termin realizacji:

Planowany termin rozpoczęcia:

Planowany termin zakończenia prac:

Pozwolenie Wojewódzkiego Konserwatora Zabytków na prowadzenie prac, w przypadku zabytku wpisanego do rejestru zabytków:

Nr pozwolenia:

Data wydania:

V. PRZEWIDYWANE KOSZTY REALIZACJI PRAC ORAZ ŹRÓDŁA ICH FINASOWANIA

Przewidywane koszty realizacji prac oraz źródła ich finansowania	Zakres prac lub robót, na które ma być przyznana dotacja	Wysokość wnioskowanej dotacji	Udział w całości kosztów (w %)
Przedmiot i kwota wnioskowanego dofinansowania ze środków Gminy Komańcza			
Udział środków własnych			
Udział środków pozyskanych z:			
- budżetu państwa			
- budżetów innych samorządów			
- innych źródeł (należy wskazać)			
Ogółem:			

VI. WYKAZ PRAC LUB ROBÓT WYKONANYCH PRZY ZABYTKU W OKRESIE OSTATNICH 3 LAT

Rok	Zakres wykonanych prac lub robót	Poniesione wydatki	Dotacje ze środków publicznych	
			wysokość dotacji	wysokość dotacji

VII. WYKAZ WYMAGANYCH DOKUMENTÓW (DOŁĄCZONYCH DO WNIOSKU)

” decyzja o wpisie zabytku do rejestru zabytków z zastrzeżeniem, że obowiązek ten nie dotyczy zabytku wpisanego jedynie do gminnej ewidencji zabytków	
” aktualna decyzja Wojewódzkiego Konserwatora Zabytków zezwalająca na przeprowadzenie prac lub robót objętych wnioskiem o dotację lub zalecenia konserwatorskie Wojewódzkiego Konserwatora Zabytków dotycząca prac przy zabytku w przypadku zabytków wpisanych jedynie do gminnej ewidencji zabytków	
” dokument potwierdzający tytuł prawny do władania zabytkiem (aktualny odpis z księgi wieczystej, w przypadku braku księgi wieczystej nieruchomości - wypis z rejestru gruntów)	
” kosztorys wraz z harmonogramem planowanych prac	
” aktualne pozwolenie na budowę, gdy wniosek dotyczy prac lub robót wymagających uzyskania pozwolenia na budowę	
VIII. PODPIS	
Data:	Podpis (pieczęć) Wnioskodawcy:

Klauzula informacyjna

Na podstawie art. 13 ust. 1 i 2 Rozporządzenia Parlamentu Europejskiego i Rady (UE) 2016/679 z 27 kwietnia 2016 r. w sprawie ochrony osób fizycznych w związku z przetwarzaniem danych osobowych i w sprawie swobodnego przepływu takich danych oraz uchylenia dyrektywy 95/46/WE (Dz.U.UE.L. z 2016r. Nr 119, s.1 ze zm.) - dalej: „RODO” informuję, że:

- 1) Administratorem Państwa danych jest reprezentowana przez Wójta, **Gmina Komańcza**, 38-543, Komańcza 166, tel.: 13 467 70 35 , email: urząd@komancza.pl
- 2) Administrator wyznaczył Inspektora Ochrony Danych, z którym mogą się Państwo kontaktować we wszystkich sprawach dotyczących przetwarzania danych osobowych za pośrednictwem adresu email: iod@komancza.pl lub pisemnie pod adresem Administratora.
- 3) Państwa dane osobowe będą przetwarzane w celu rozpatrzenia wniosku o udzielenie dotacji celowej na prace konserwatorskie, restauratorskie lub roboty budowlane przy zabytku wpisanym do rejestru zabytków lub gminnej ewidencji zabytków, położonym na obszarze Gminy Komańcza j. gdyż jest to niezbędne do wypełnienia obowiązku prawnego ciążącego na Administratorze (art. 6 ust. 1 lit. c RODO) w zw. z Ustawą z dnia ustawy z dnia 23 lipca 2003 r. o ochronie zabytków i opiece nad zabytkami, Uchwałą Rady Gminy Komańcza nr..... z dnia w sprawie w sprawie zasad i trybu

udzielania dotacji na prace konserwatorskie, restauratorskie lub roboty budowlane przy zabytku wpisanym do rejestru zabytków lub gminnej ewidencji zabytków, sposobu jej rozliczania oraz sposobów kontroli w ramach Rządowego Programu Odbudowy Zabytków

- 4) Państwa dane osobowe będą przetwarzane przez okres niezbędny do realizacji ww. celu z uwzględnieniem okresów przechowywania określonych w przepisach szczególnych, w tym przepisów archiwalnych tj. 5 lat.
- 5) Państwa dane osobowe będą przetwarzane w sposób zautomatyzowany, lecz nie będą podlegały zautomatyzowanemu podejmowaniu decyzji, w tym o profilowaniu.
- 6) Państwa dane osobowych nie będą przekazywane poza Europejski Obszar Gospodarczy (obejmujący Unię Europejską, Norwegię, Liechtenstein i Islandię).
- 7) W związku z przetwarzaniem Państwa danych osobowych, przysługują Państwu następujące prawa:
 - a) prawo dostępu do swoich danych oraz otrzymania ich kopii;
 - b) prawo do sprostowania (poprawiania) swoich danych osobowych;
 - c) prawo do ograniczenia przetwarzania danych osobowych;
 - d) prawo wniesienia skargi do Prezesa Urzędu Ochrony Danych Osobowych (ul. Stawki 2, 00-193 Warszawa), w sytuacji, gdy uzna Pani/Pan, że przetwarzanie danych osobowych narusza przepisy ogólnego rozporządzenia o ochronie danych osobowych (RODO);
- 8) Podanie przez Państwa danych osobowych w związku z ciążącym na Administratorze obowiązkiem prawnym jest obowiązkowe, a ich nieprzekazanie skutkować będzie brakiem realizacji celu, o którym mowa w punkcie 3. Nieprzekazanie danych udostępnianych dobrowolnie pozostaje bez wpływu na rozpoznanie sprawy.
- 9) Państwa dane mogą zostać przekazane podmiotom zewnętrznym na podstawie umowy powierzenia przetwarzania danych osobowych, a także podmiotom lub organom uprawnionym na podstawie przepisów prawa.

WÓJTGMINY KOMAŃCZA


dr inż. Roman Szdyk

KARTA OCENY FORMALNEJ WNIOSKU nr

Nazwa Wnioskodawcy:

Nazwa obiektu:

Nazwa zadania:

I. KRYTERIUM FORMALNE

1. Czy wniosek został złożony w terminie?

TAK NIE

2. Czy wniosek został złożony przez uprawniony podmiot?

TAK NIE

3. Czy wniosek dotyczy obiektu wpisanego do rejestru zabytków województwa podkarpackiego lub gminnej ewidencji zabytków i znajduje się na stałe w granicach administracyjnych Gminy Komańcza?

TAK NIE

II. POPRAWNOŚĆ WNIOSKU

1. Czy wniosek został sporządzony na prawidłowym formularzu?

TAK NIE

2. Czy wypełniono wszystkie wymagane pola wniosku?

TAK NIE

3. Czy wniosek został podpisany przez uprawnione osoby?

TAK NIE

4. Czy kserokopie załączników do wniosku potwierdzone są za zgodność z oryginałem we właściwy sposób przez uprawnione osoby?

TAK NIE

III. KWALIFIKOWALNOŚĆ WYDATKÓW (zgodnie z art. 77 ustawy z dnia 23 lipca 2003 r. o ochronie zabytków i opiece nad zabytkami)

TAK NIE

IV. WYSOKOŚĆ WNIOSKOWANEJ DOTACJI:

do 3 500 000 do 500 000 do 150 000

V. KOMPLETNOŚĆ WNIOSKU

1. Czy Wnioskodawca dołączył dokument potwierdzający wpis do rejestru zabytków?

TAK NIE

2. Czy Wnioskodawca dołączył dokument potwierdzający posiadanie tytułu prawnego do nieruchomości lub jego wyposażenia?

TAK NIE

3. Czy do wniosku dołączono pozwolenie/zgody właściwego organu ochrony zabytków na prowadzenie prac przy zabytku?

TAK NIE

4. Czy do wniosku dołączono pozwolenie na budowę / zaświadczenie właściwego organu administracji architektoniczno-budowlanej o braku podstaw do wniesienia sprzeciwu w odniesieniu do zgłoszenia robót budowlanych? - jeśli dotyczy

TAK NIE

5. Czy do wniosku dołączono prawidłowy kosztorys prac lub robót budowlanych dotyczący realizowanego zadania?

TAK NIE

6. Czy do wniosku dołączono zgodę współwłaściciela/li zabytku?- jeśli dotyczy

TAK NIE

Wniosek zweryfikowano pozytywnie

Wniosek Zweryfikowano negatywnie

Podpisy członków komisji:

1.
2.
3.

..... dn.

WÓJT GMINY KOMAŃCZA

dr inż. Roman Bzdyk

KARTA OCENY MERYTORYCZNEJ WNIOSKU nr _____

Nazwa Wnioskodawcy: _____

Nazwa obiektu: _____

Nazwa zadania: _____

Lp.	Kryterium merytoryczne	Liczba punktów	Uwagi
1.	Kategoria zabytku (5-10 pkt): - wpisany w rejestr zabytków: 10 pkt ; - wpisany w gminnej ewidencji zabytków: 5 pkt		
2.	Stopień przygotowania dokumentacyjnego do realizacji zakresu zadania inwestycyjnego określonego we wniosku (0-10 pkt): - decyzja właściwego organu ochrony zabytków zezwalająca na przeprowadzenie prac lub robót budowlanych przy zabytku: 10 pkt ; - w przypadku braku ww. decyzji opinia właściwego wojewódzkiego konserwatora zabytków na temat zakresu planowanych prac budowlanych lub konserwatorskich przy zabytku wydana na podstawie programu prac konserwatorskich lub projektu budowlanego: 7 pkt ; - w przypadku prac przy zabytku ruchomym: program prac konserwatorskich podpisany przez osobę uprawnioną do jego opracowywania: 5 pkt ; - w przypadku prac przy zabytku nieruchomym: projekt budowlany: 5 pkt ; - w przypadku braku programu prac konserwatorskich lub projektu budowlanego: wytyczne konserwatora zabytków dotyczące zakresu prac budowlanych lub konserwatorskich przy zabytku: 2 pkt ;		
3.	Wykaz prac lub robót przy zabytku w okresie ostatnich 3 lat (0 albo 5 pkt): tak: 5 pkt ; nie: 0 pkt		
4.	Suma przyznanych punktów:		

Podpisy członków komisji:

1.
2.
3.

..... dn.

WÓJT GMINY KOMAŃCZA

dr inż. Roman Bzdęk

**SPRAWOZDANIE Z WYKONANIA PRAC KONSERWATORSKICH,
RESTAURATORSKICH LUB ROBÓT BUDOWLANYCH PRZY ZABYTKU WPISANYM
DO REJESTRU ZABYTKÓW LUB GMINNEJ EWIDENCJI ZABYTKÓW POŁOŻONYM
NA OBSZARZE GMINY KOMAŃCZA**

I. WNIOSKODAWCA

Nazwa zadania:

Okres realizacji:

Data rozpoczęcia:

Data zakończenia:

Określonego w umowie nr :..... z dnia

Imię i nazwisko lub nazwa otrzymującego dotację:

II. SPRAWOZDANIE MERYTORYCZNE

W jakim stopniu planowane cele zostały zrealizowane:

Opis przeprowadzonych prac lub robót przy zabytku:

Informacja o wykonawcach prac lub robót (nazwa firmy/wykonawca, adres siedziby):

III. SPRAWOZDANIE FINANSOWE

Całkowity koszt zadania (w zł brutto):

W tym:

Koszty pokryte ze środków własnych:

Koszty pokryte z dotacji z innych źródeł:

Wskazać inne źródła, z których otrzymano dotację na realizację zadania oraz wysokość otrzymanych dotacji:

Zestawienie faktur/rachunków za prace lub roboty objęte dotacją

Lp.	Nr faktury/rachunku	Data wystawienia	Określenie wydatku	Kwota (zł)	W tym ze środków dotacji

IV. ZAŁĄCZNIKI

Protokół wykonanych prac lub robót

.....
(miejsowość i data)

.....
(Podpis Wnioskodawcy lub osoby upoważnionej do działania w imieniu Wnioskodawcy)

WÓJT GMINY KOMAŃCZA


dr inż. Roman Bzdyk



Minister Rolnictwa i Rozwoju Wsi

Warszawa, 25 lipca 2023 r.
znak sprawy: DBD.pp.0220.918.2023
Kontakt: Kancelaria MRiRW
tel. 222 500 118
kancelaria@minrol.gov.pl

Pan Roman Bzdyk
Wójt Gminy Komańcza

Dotyczy: pisma z dnia 6 lipca 2023 r. Znak: SkG.3153.27.2023

Szanowny Panie Wójtce,

w związku z projektem uchwały Rady Gminy Komańcza w sprawie zasad i trybu udzielania dotacji na prace konserwatorskie, restauratorskie lub roboty budowlane przy zabytku wpisanym do rejestru zabytków lub gminnej ewidencji zabytków, sposobu jej rozliczania oraz sposobów kontroli w ramach Rządowego Programu Odbudowy Zabytków, mając na uwadze art. 7 ust. 3a ustawy z dnia 30 kwietnia 2004 r. o postępowaniu w sprawach dotyczących pomocy publicznej¹⁾, uprzejmie informuję, że przepisy par. 11 ust. 1 nie są spójne z przepisami par. 11 ust. 2.

Niezależnie od powyższego przypominam, że udzielając pomoc de minimis w rolnictwie na podstawie rozporządzenia Komisji (UE) nr 1408/2013²⁾ należy każdorazowo sprawdzać wykorzystanie krajowego limitu, o którym mowa w tym rozporządzeniu, które jest dostępne m.in. na stronie internetowej:

<https://srpp.minrol.gov.pl/>

Z wyrazami szacunku

z up. Ministra Rolnictwa i Rozwoju Wsi
Beata Gawlik-Pliszka
zastępca dyrektora
/podpisano elektronicznie/

Ministerstwo Rolnictwa i Rozwoju Wsi
ul. Wspólna 30, 00-930 Warszawa
+48 22 250 01 18

kancelaria@minrol.gov.pl
www.gov.pl/rolnictwo



Podstawa prawna:

- (1) art. 7 ust. 3a ustawy z dnia 30 kwietnia 2004 r. o postępowaniu w sprawach dotyczących pomocy publicznej (Dz.U. z 2023 r. poz. 702),
- (2) rozporządzenie Komisji (UE) nr 1408/2013 z dnia 18 grudnia 2013 r. w sprawie stosowania art. 107 i 108 Traktatu o funkcjonowaniu Unii Europejskiej do pomocy de minimis w sektorze rolnym (Dz. Urz. UE L 352 z 24.12.2013, str. 9, z późn. zm.).

UCHWAŁA Nr .../.../2023

Rady Gminy Komańcza

z dnia 2023 r.

w sprawie zmian w uchwale budżetowej na 2023 rok.

Na podstawie art. 18 ust. 2 pkt 4 ustawy z dnia 8 marca 1990 r. o samorządzie gminnym (t.j. Dz.U. z 2023 r. poz. 40 z późn. zm.), art. 211, art. 212, art. 214, art. 215, art. 217, art. 235, art. 237 ustawy z dnia 27 sierpnia 2009 r. o finansach publicznych (t.j. Dz.U. z 2023 r. poz. 1270 ze zm.)

**Rada Gminy Komańcza
uchwala, co następuje :**

§ 1

1. Wprowadza się zmiany w planach dochodów budżetowych:

Dział	Treść	Zwiększenia	Zmniejszenia
750	Administracja publiczna	6 500,00	
	<u>Dochody bieżące:</u>	6 500,00	
	- Wpływy z otrzymanych spadków, zapisów i darowizn w postaci pieniężne	6 500,00	
	- Darowizny wpłacane na sztandar		
756	Dochody od osób prawnych, od osób fizycznych i od innych jednostek nieposiadających osobowości prawnej oraz wydatki związane z ich poborem	8 324,30	
	<u>Dochody bieżące:</u>	8 324,30	
	- Wpływy z części opłat za zezwolenie na sprzedaż napojów alkoholowych w obrocie hurtowym	8 324,30	

758	Różne rozliczenia	89 416,91
	Dochody bieżące:	79 664,33
	- Dotacja celowa otrzymana z budżetu państwa na realizację własnych zadań bieżących gmin (związków gmin, związków powiatowo-gminnych)- zwrot fundusz sołecki	69 553,33
	- Część oświatowa subwencji ogólnej dla jednostek samorządu terytorialnego	10 111,00
	<u>Dochody majątkowe:</u>	9 752,58
	- Dotacja celowa otrzymana z budżetu państwa na realizację inwestycji i zakupów inwestycyjnych własnych gmin (związków gmin, związków powiatowo-gminnych)- zwrot fundusz sołecki	9 752,58
852	Pomoc społeczna	627,00
	<u>Dochody bieżące:</u>	627,00
	- Środki z Funduszu Pomocy na finansowanie lub dofinansowanie zadań bieżących w zakresie pomocy obywatelom Ukrainy	627,00
	- Zapewnienie posiłku dla dzieci i młodzieży- 627,00 zł	
854	Edukacyjna opieka wychowawcza	1 984,00
	<u>Dochody bieżące:</u>	1 984,00
	- Środki z Funduszu Pomocy na finansowanie lub dofinansowanie zadań bieżących w zakresie pomocy obywatelom Ukrainy	1 984,00
	- Wypłata stypendiów i zasiłków szkolnych- 1 984,00 zł	
	Razem dochody	106 852,21

– Szczegółowy podział dochodów określa tabela nr 1.

Tabela nr 1

Dział	Rozdział	Paragraf	Zwiększenia	Zmniejszenia
750			6 500,00	
	75075		6 500,00	
		0960	6 500,00	
756			8 324,30	
	75618		8 324,30	
		0270	8 324,30	
758			89 416,91	
	75801		89 416,91	

		2030	69 553,33	
		2920	10 111,00	
		6330	9 752,58	
852			627,00	
	85295		627,00	
		2100	627,00	
854			1 984,00	
	85415		1 984,00	
		2100	1 984,00	
	Razem dochody		106 852,21	

§ 2

➤ Wprowadza się zmiany w planach wydatków budżetowych:

Dział	Rozdz.	Treść	Zwiększenia	Zmniejszenia
010		Rolnictwo i łowiectwo		195 570,00
	01044	<i>Infrastruktura sanacyjna wsi</i>		195 570,00
		<u>Wydatki majątkowe:</u>		195 570,00
		w tym:		
		- inwestycje i zakupy inwestycyjne-realizowane ze środków otrzymanych z Rządowego Funduszu Inwestycji Lokalnych		195 570,00
		-Wykonanie dokumentacji projektowo-kosztorysowej obejmującej: Budowę sieci kanalizacji sanitarnej spinającej istniejące zlewnie Komańcza z Rzepedzią wraz z budową sieci w miejscowości Jawornik ”- 195 570,00		
630		Turystyka	25 000,00	
	63095	<i>Pozostała działalność</i>	25 000,00	
		<u>Wydatki majątkowe:</u>	25 000,00	
		w tym:		
		- inwestycje i zakupy inwestycyjne	25 000,00	
700		Gospodarka mieszkaniowa	3 700,00	
	70005	<i>Gospodarka gruntami i nieruchomościami</i>	3 700,00	
		<u>Wydatki bieżące</u>	3 700,00	
		w tym:		
		➤ Wydatki jednostek budżetowych	3 700,00	
		w tym na:		
		- wydatki związane z realizacją ich statutowych zadań- Fundusz Sołecki Rzepedź nad Osławicą	3 700,00	
750		Administracja publiczna	56 500,00	
	75075	<i>Promocja jednostek samorządu terytorialnego</i>	56 500,00	
		<u>Wydatki bieżące</u>	56 500,00	

		w tym: ➤ Wydatki jednostek budżetowych w tym na:	56 500,00	
		- wydatki związane z realizacją ich statutowych zadań	56 500,00	
754		Bezpieczeństwo publiczne i ochrona przeciwpożarowa	15 000,00	
	75412	<i>Ochotnicze straże pożarne</i>	15 000,00	
		<u>Wydatki bieżące</u> w tym:	15 000,00	
		➤ Świadczenia na rzecz osób fizycznych	15 000,00	
801		Oświata i wychowanie	73 660,76	44 449,76
	80101	<i>Szkoły podstawowe</i>	39 367,49	31 000,00
		<u>Wydatki bieżące</u> w tym:	39 367,49	
		➤ Wydatki jednostek budżetowych w tym na:	22 367,49	
		- wydatki związane z realizacją ich statutowych zadań	22 367,49	
		➤ Dotacje na zadania bieżące	17 000,00	31 000,00
	80103	<i>Oddziały przedszkolne w szkołach podstawowych</i>	6 000,00	9 661,09
		<u>Wydatki bieżące</u> w tym:	6 000,00	9 661,09
		➤ Wydatki jednostek budżetowych w tym na:		2 661,09
		- wydatki związane z realizacją ich statutowych zadań		2 661,09
		➤ Dotacje na zadania bieżące	6 000,00	7 000,00
	80104	<i>Przedszkola</i>	10 000,00	
		<u>Wydatki bieżące</u> w tym:	10 000,00	
		➤ Wydatki jednostek budżetowych w tym na:	10 000,00	
		- wydatki związane z realizacją ich statutowych zadań	10 000,00	
	80113	<i>Dowożenie uczniów do szkół</i>	2 000,00	
		<u>Wydatki bieżące</u> w tym:	2 000,00	
		➤ Wydatki jednostek budżetowych w tym na:	2 000,00	
		- wynagrodzenia i składki od nich naliczane	2 000,00	
	80148	<i>Dowożenie uczniów do szkół</i>	188,52	
		<u>Wydatki bieżące</u> w tym:	188,52	
		➤ Wydatki jednostek budżetowych w tym na:	188,52	
		- wydatki związane z realizacją ich statutowych zadań	188,52	

80150	Realizacja zadań wymagających stosowania specjalnej organizacji nauki i metod pracy dla dzieci i młodzieży w szkołach podstawowych	15 000,00	3 788,67
	<u>Wydatki bieżące</u> w tym:	15 000,00	3 788,67
	➤ Wydatki jednostek budżetowych w tym na:		3 788,67
	- wydatki związane z realizacją ich statutowych zadań		3 788,67
	➤ Dotacje na zadania bieżące	15 000,00	
80195	Pozostała działalność	1 104,75	
	<u>Wydatki bieżące</u> w tym:	1 104,75	
	➤ Wydatki jednostek budżetowych w tym na:	1 104,75	
	- wydatki związane z realizacją ich statutowych zadań	1 104,75	
851	Ochrona zdrowia	8 324,30	
85154	Przeciwdziałanie alkoholizmowi	8 324,30	
	<u>Wydatki bieżące</u> w tym:	8 324,30	
	➤ Wydatki jednostek budżetowych w tym na:	8 324,30	
	- wydatki związane z realizacją ich statutowych zadań	8 324,30	
852	Pomoc społeczna	25 496,58	
85202	Domy pomocy społecznej	17 000,00	
	<u>Wydatki bieżące</u> w tym:	17 000,00	
	➤ Wydatki jednostek budżetowych w tym na:	17 000,00	
	- wydatki związane z realizacją ich statutowych zadań	17 000,00	
85205	Zadania w zakresie przeciwdziałania przemocy w rodzinie	1 000,00	
	<u>Wydatki bieżące</u> w tym:	1 000,00	
	➤ Wydatki jednostek budżetowych w tym na:	1 000,00	
	- wydatki związane z realizacją ich statutowych zadań	1 000,00	
85215	Dodatki mieszkaniowe	6 140,00	
	<u>Wydatki bieżące</u> w tym:	6 140,00	
	➤ Świadczenia na rzecz osób fizycznych	6 140,00	
85219	Ośrodki pomocy społecznej	729,58	
	<u>Wydatki bieżące</u>	729,58	

		w tym: ➤ Wydatki jednostek budżetowych w tym na: - wydatki związane z realizacją ich statutowych zadań	729,58 729,58	
	85295	<i>Pozostała działalność</i>	627,00	
		<u>Wydatki bieżące</u> w tym: ➤ Świadczenia na rzecz osób fizycznych	627,00 627,00	
854		Edukacyjna opieka wychowawcza	1 984,00	
	85415	<i>Pomoc materialna dla uczniów o charakterze socjalnym</i>	1 984,00	
		<u>Wydatki bieżące</u> w tym: ➤ Świadczenia na rzecz osób fizycznych	1 984,00 1 984,00	
855		Rodzina	4 020,02	
	85502	<i>Świadczenia rodzinne, świadczenia z funduszu alimentacyjnego oraz składki na ubezpieczenia emerytalne i rentowe z ubezpieczenia społecznego</i>	125,69	
		<u>Wydatki bieżące</u> w tym: ➤ Wydatki jednostek budżetowych w tym na: - wydatki związane z realizacją ich statutowych zadań	125,69 125,69 125,69	
	85504	<i>Wspieranie rodziny</i>	194,33	
		<u>Wydatki bieżące</u> w tym: ➤ Wydatki jednostek budżetowych w tym na: - wydatki związane z realizacją ich statutowych zadań	194,33 194,33 194,33	
	85508	<i>Rodziny zastępcze</i>	3 700,00	
		<u>Wydatki bieżące</u> w tym: ➤ Wydatki jednostek budżetowych w tym na: - wydatki związane z realizacją ich statutowych zadań	3 700,00 3 700,00 3 700,00	
921		Kultura i ochrona dziedzictwa narodowego	148 203,69	3 700,00
	92109	<i>Domy i ośrodki kultury, świetlice i kluby</i>	40 000,00	
		<u>Wydatki bieżące</u> w tym: ➤ Dotacje na zadania bieżące	40 000,00 40 000,00	
	92195	<i>Pozostała działalność</i>	108 203,69	3 700,00

		<u>Wydatki bieżące</u> w tym: ➤ Wydatki jednostek budżetowych w tym na: - wydatki związane z realizacją ich statutowych zadań Fundusz Sołecki Rzepedź nad Osławicą		3 700,00 3 700,00 3 700,00
		<u>Wydatki majątkowe:</u> w tym: - inwestycje i zakupy inwestycyjne „Przebudowa dworca PKP w Komańczy na potrzeby Centrum Integracji i Aktywizacji Społecznej na pograniczu Karpat Wschodnich i Zachodnich”- 58 203,69 zł	108 203,69 108 203,69	
926		Kultura fizyczna	4 000,00	
	92601	<i>Obiekty sportowe</i>	4 000,00	
		<u>Wydatki bieżące</u> w tym: ➤ Wydatki jednostek budżetowych w tym na: - wynagrodzenia i składki od nich naliczane	4 000,00 4 000,00 4 000,00	
		Razem wydatki:	365 889,35	243 719,76

➤ Szczegółowy podział wydatków określa tabela nr 2.

Tabela nr 2

Dział	Rozdział	Paragraf	Zwiększenia	Zmniejszenia
010				195 570,00
	01044			195 570,00
		6100		195 570,00
630			25 000,00	
	63095		25 000,00	
		6050	25 000,00	
700			3 700,00	
	70005		3 700,00	
		4210	2 700,00	
		4300	1 000,00	
750			56 500,00	
	75075		56 500,00	
		4210	36 500,00	
		4300	20 000,00	
754			15 000,00	
	75412		15 000,00	
		3030	15 000,00	
801			73 660,76	44 449,76

	80101		39 367,49	31 000,00
		2590	17 000,00	31 000,00
		4240	6 100,00	
		4440	16 267,49	
	80103		6 000,00	9 661,09
		2590	6 000,00	7 000,00
		4440		2 661,09
	80104		10 000,00	
		4330	10 000,00	
	80113		2 000,00	
		4170	2 000,00	
	80148		188,52	
		4440	188,52	
	80150		15 000,00	3 788,67
		2590	15 000,00	
		4440		3 788,67
	80195		1 104,75	
		4300	1 000,00	
		4440	104,75	
851			8 324,30	
	85154		8 324,30	
		4210	8 324,30	
852			25 496,58	
	85202		17 000,00	
		4330	17 000,00	
	85205		1 000,00	
		4210	500,00	
		4700	500,00	
	85215		6 140,00	
		3110	6 140,00	
	85219		729,58	
		4440	729,58	
	85295		627,00	
		3290	627,00	
854			1 984,00	
	85415		1 984,00	
		3290	1 984,00	
855			4 020,02	
	85502		125,69	

		4440	125,69	
	85504		194,33	
		4440	194,33	
	85508		3 700,00	
		4330	3 700,00	
921			148 203,69	3 700,00
	92109		40 000,00	
		2480	40 000,00	
	92195		108 203,69	3 700,00
		4210		3 700,00
		6050	108 203,69	
926			4 000,00	
	92601		4 000,00	
		4170	4 000,00	
	Razem wydatki		365 889,35	243 719,76

3. Zmiany planu wydatków w jednostkach budżetowych przedstawia tabela nr 3

68	Dział	Rozdział	Paragraf	Razem plan	wydatki bieżące	wydatki jednostek budżetowych	wynagrodzenia i składki od nich naliczane	wydatki związane z realizacją ich statutowych zadań	dotacje na zadania bieżące	świadczenia na rzecz osób fizycznych	obsługa długu	Wydatki na programy finansowane z udziałem środków o których mowa w art.5 ust.1 pkt.2	wydatki majątkowe	inwestycje i zakupy inwestycyjne	w tym : na programy finansowane z udziałem środków o których mowa w art.5 ust.1 pkt.2
1	2	3	4	5	6	7	8	9	10	11	12	13	14	15	16
				(6+14)	(7+10+11+12+13)	(8+9)									
Urząd	010	01044	6100	-195 570,00											
	630	63095	6050	25 000,00											
	700	70005	4210	2 700,00	2 700,00	2 700,00		2 700,00							
	700	70005	4300	1 000,00	1 000,00	1 000,00		1 000,00							
	750	75075	4210	36 500,00	36 500,00	36 500,00		36 500,00							
	750	75075	4300	20 000,00	20 000,00	20 000,00		20 000,00							
	754	75412	3030	15 000,00	15 000,00										
Szkoły	801	80101	2590	-14 000,00	-14 000,00				-14 000,00						
	801	80101	4240	6 100,00	6 100,00	6 100,00		6 100,00							
	801	80101	4440	16 267,49	16 267,49	16 267,49		16 267,49							
	801	80103	2590	-1 000,00	-1 000,00										
	801	80103	4440	-2 661,09	-2 661,09	-2 661,09		-2 661,09							
	801	80104	4330	10 000,00	10 000,00	10 000,00		10 000,00							
	801	80113	4170	2 000,00	2 000,00	2 000,00	2 000,00								
	801	80148	4440	188,52	188,52	188,52		188,52							
	801	80150	2590	15 000,00	15 000,00										
	801	80150	4440	-3 788,67	-3 788,67	-3 788,67		-3 788,67	15 000,00						
	801	80195	4300	1 000,00	1 000,00	1 000,00		1 000,00							
	801	80195	4440	104,75	104,75	104,75		104,75							

Urząd	851	85154	4210	8 324,30	8 324,30	8 324,30	8 324,30	8 324,30												
GOPS	852	85202	4330	17 000,00	17 000,00	17 000,00	17 000,00	17 000,00												
	852	85205	4210	500,00	500,00	500,00	500,00	500,00												
	852	85205	4700	500,00	500,00	500,00	500,00	500,00												
	852	85215	3110	6 140,00	6 140,00	6 140,00	6 140,00	6 140,00												108
	852	85219	4440	729,58	729,58	729,58	729,58	729,58												
	852	85295	3290	627,00	627,00	627,00	627,00	627,00												
	854	85415	3290	1 984,00	1 984,00	1 984,00	1 984,00	1 984,00												
	855	85502	4440	125,69	125,69	125,69	125,69	125,69												
	855	85504	4440	194,33	194,33	194,33	194,33	194,33												
	855	85508	4330	3 700,00	3 700,00	3 700,00	3 700,00	3 700,00												
Urząd	921	92109	2480	40 000,00	40 000,00	40 000,00	40 000,00	40 000,00												
	921	92195	4210	-3 700,00	-3 700,00	-3 700,00	-3 700,00	-3 700,00												
	921	92195	6050	108 203,69	108 203,69	108 203,69	108 203,69	108 203,69												
	926	92601	4170	4 000,00	4 000,00	4 000,00	4 000,00	4 000,00												
	Razem			122 169,59	184 535,90	120 784,90	114 784,90	40 000,00	6 000,00	114 784,90	40 000,00	23 751,00	-62 366,31	-62 366,31	108 203,69					
																				0

Tabela nr 3

§ 3

- Określa się dochody i wydatki wynikające z ustawy z dnia 23 marca 2022 roku o pomocy obywatelom Ukrainy w związku z konfliktem zbrojnym na terytorium tego państwa (Dz.U. z 2023 r. poz. 103) pochodzące z Funduszu Pomocy w kwocie **2 611,00 na:**
- Wypłata stypendiów i zasiłków szkolnych – 1 984,00 zł
- Zapewnienie posiłku dla dzieci i młodzieży- 627,00 zł

§ 4

Wyodrębnia się dochody z opłaty za zezwolenie na sprzedaż napojów alkoholowych w obrocie hurtowym i wydatki na działania mające na celu realizację lokalnej międzysektorowej polityki przeciwdziałania negatywnym skutkom spożywania alkoholu określone w Gminnym Programie Profilaktyki i Rozwiązywania Problemów Alkoholowych i Narkomanii w kwocie **8 324,30 zł.**

§ 5

- Wprowadza się zmiany środków z Funduszu Sołeckiego Gminy Komańcza na 2023 rok:
w **Sołectwie Rzepedź nad Oslawicą zmienia się zadania z:**
- Utrzymanie czystości i porządku, urządzenie i pielęgnacja terenów zielonych, zakup materiałów i narzędzi- 16 000,00 zł
- **Zakup wyposażenia, artykułów i narzędzi, dbanie o stan techniczny placów i dróg oraz obiektów gminnych na terenie sołectwa Rzepedź nad Oslawicą- 20 814,10 zł**
- **Organizowanie spotkań z mieszkańcami i konkursów dla dzieci i młodzieży z Sołectwa Rzepedź nad Oslawicą, zakup nagród, dyplomów i artykułów- 9 000,00 zł**
- Szkoła Podstawowa w Rzepedzi na realizację programów proekologicznych- dofinansowanie- 400,00 zł
- Zakup materiałów i artykułów związanych z działalnością Biblioteki Publicznej w Rzepedzi- 600,00 zł
- Zakup materiałów i artykułów związanych działalnością OSP Rzepedź- 1 500,00 zł
- Współorganizowanie balu karnawałowego i innych imprez dla przedszkola- zakup artykułów spożywczych oraz upominków- 400,00 zł

na zadania:

- Utrzymanie czystości i porządku, urządzenie i pielęgnacja terenów zielonych, zakup art, materiałów i narzędzi- 16 000,00 zł
- **Zakup wyposażenia, artykułów i narzędzi, dbanie o stan techniczny placów i dróg oraz obiektów Gminnych na terenie sołectwa Rzepedź nad Oslawicą- 24 514,10 zł**
- **Organizowanie spotkań z mieszkańcami i konkursów dla dzieci i młodzieży z Sołectwa Rzepedź nad Oslawicą, zakup nagród, dyplomów i artykułów-5 300,00 zł**
- Szkoła Podstawowa w Rzepedzi na realizację programów proekologicznych- 400,00 zł
- Zakup materiałów i artykułów związanych z działalnością Biblioteki Publicznej w Rzepedzi- 600,00 zł
- Zakup materiałów i artykułów związanych działalnością OSP Rzepedź- 1 500,00 zł
- Współorganizowanie balu karnawałowego i innych imprez dla przedszkola- zakup artykułów spożywczych oraz upominków- 400,00 zł

§ 6

1. Określa się planowany deficyt budżetu gminy na 2023 rok, który wynosi **7 099 493,52 zł.**

2. Źródłem pokrycia planowanego deficytu ustala się:

§ 905 Przychody jednostek samorządu terytorialnego z niewykorzystanych środków pieniężnych na rachunku bieżącym budżetu, wynikających z rozliczenia dochodów i wydatków nimi finansowanych związanych ze szczególnymi zasadami wykonywania budżetu określonymi w odrębnych ustawach w kwocie **2 280 125,97 zł, w tym na:**

1. Fundusz Inwestycji Lokalnych w kwocie **1 104 814,26 zł** na zadanie : „*Budowa i przebudowa wodociągów w miejscowości Wisłok Wielki i Czystogarb*”,
2. Fundusz Inwestycji Lokalnych w kwocie **1 000 000,00 zł** na zadanie : „*Przebudowa i rozbudowa mechaniczno- biologicznej oczyszczalni ścieków w Rzepedzi - Modernizacja oczyszczalni ścieków w Rzepedzi*”,
3. Przychody jednostek samorządu terytorialnego z niewykorzystanych środków pieniężnych na rachunku bieżącym budżetu, wynikających z rozliczenia dochodów i wydatków nimi finansowanych, związanych ze szczególnymi zasadami wykonania budżetu określonymi w ustawie z dnia 13 września 1996 r. o utrzymaniu czystości i porządku w gminach w wysokości- **13 066,20 zł,**
4. Przychody jednostek samorządu terytorialnego z niewykorzystanych środków pieniężnych na rachunku bieżącym budżetu, wynikających z rozliczenia dochodów i wydatków nimi

finansowanych, związanych ze szczególnymi zasadami wykonania budżetu określonymi w ustawie z dnia 26 października 1982 r. o wychowaniu w trzeźwości i przeciwdziałaniu alkoholizmowi w wysokości- **158 301,56 zł**,

5. Przychody jednostek samorządu terytorialnego z niewykorzystanych środków pieniężnych na rachunku bieżącym budżetu, wynikających z rozliczenia dochodów i wydatków nimi finansowanych, związanych ze szczególnymi zasadami wykonania budżetu określonymi w ustawie z dnia 27 kwietnia 2001 r.- Prawo ochrony środowiska- **3 943,95 zł**

§ 906 przychody jednostek samorządu terytorialnego z wynikających z rozliczenia środków określonych w art. 5 ust. 1 pkt 2 ustawy i dotacji na realizację programu, projektu lub zadania finansowanego z udziałem tych środków kwocie **122 979,90 zł**, na zadanie: „*Cyfrowa Gmina*”

§ 950 wolne środki, o których mowa w art. 217 ust. 2 pkt.6 ustawy w kwocie **3 515 488,19 zł**

§ 957 Nadwyżki z lat ubiegłych w kwocie **1 180 899,46 zł**

3. Ustala się przychody budżetu Gminy w kwocie **7 699 493,52 zł**, z tego:

§ 905 Przychody jednostek samorządu terytorialnego z niewykorzystanych środków pieniężnych na rachunku bieżącym budżetu, wynikających z rozliczenia dochodów i wydatków nimi finansowanych związanych ze szczególnymi zasadami wykonywania budżetu określonymi w odrębnych ustawach w kwocie **2 280 125,97 zł** w tym:

1. Fundusz Inwestycji Lokalnych w kwocie **1 104 814,26 zł** na zadanie : „*Budowa i przebudowa wodociągów w miejscowości Wisłok Wielki i Czystogarb*”,
2. Fundusz Inwestycji Lokalnych w kwocie **1 000 000,00 zł** na zadanie : „*Przebudowa i rozbudowa mechaniczno- biologicznej oczyszczalni ścieków w Rzepedzi - Modernizacja oczyszczalni ścieków w Rzepedzi*”,
3. Przychody jednostek samorządu terytorialnego z niewykorzystanych środków pieniężnych na rachunku bieżącym budżetu, wynikających z rozliczenia dochodów i wydatków nimi finansowanych, związanych ze szczególnymi zasadami wykonania budżetu określonymi w ustawie z dnia 13 września 1996 r. o utrzymaniu czystości i porządku w gminach w wysokości- **13 066,20 zł**,
4. Przychody jednostek samorządu terytorialnego z niewykorzystanych środków pieniężnych na rachunku bieżącym budżetu, wynikających z rozliczenia dochodów i wydatków nimi finansowanych,

związanych ze szczególnymi zasadami wykonania budżetu określonymi w ustawie z dnia 26 października 1982 r. o wychowaniu w trzeźwości i przeciwdziałaniu alkoholizmowi w wysokości - **158 301,56 zł**,

5. Przychody jednostek samorządu terytorialnego z niewykorzystanych środków pieniężnych na rachunku bieżącym budżetu, wynikających z rozliczenia dochodów i wydatków nimi finansowanych, związanych ze szczególnymi zasadami wykonania budżetu określonymi w ustawie z dnia 27 kwietnia 2001 r.- Prawo ochrony środowiska- **3 943,95 zł**

§ 906 przychody jednostek samorządu terytorialnego z wynikających z rozliczenia środków określonych w art. 5 ust. 1 pkt 2 ustawy i dotacji na realizację programu, projektu lub zadania finansowanego z udziałem tych środków kwocie **122 979,90 zł**, na zadanie: „*Cyfrowa Gmina*”

§ 950 wolne środki, o których mowa w art. 217 ust. 2 pkt.6 ustawy w kwocie **4 115 488,19 zł**, w tym:

1. *Rządowy Fundusz Rozwoju Dróg* na realizację zadania pn. „Przebudowa drogi gminnej nr 117301R Rzepedź- Przybyszów w km 0+224 do 1+136 w miejscowości Rzepedź” w kwocie: **373 034,00 zł**

2. *Sprzedaż węgla dla mieszkańców* w kwocie **11 510,14 zł**

3. Subwencja ogólna na wsparcie inwestycji w zakresie wodociągów i zaopatrzenia w wodę- **990 786,86 zł**

4. Subwencja ogólna na wsparcie inwestycji w zakresie kanalizacji **307 957,19 zł**

§ 957 Nadwyżki z lat ubiegłych w kwocie **1 180 899,46 zł**

4. Ustala się źródło spłaty wcześniej zaciągniętych pożyczek i kredytów:

§ 950 wolne środki, o których mowa w art. 217 ust. 2 pkt.6 ustawy w kwocie **600 000,00 zł**.

§ 7

1. Przychody i rozchody po zmianach jak tabela nr 4

Tabela nr 4

• Przychody		7 699 493,52
-------------	--	---------------------

§905	Przychody jednostek samorządu terytorialnego z niewykorzystanych środków pieniężnych na rachunku bieżącym budżetu, wynikających z rozliczenia dochodów i wydatków nimi finansowanych, związanych ze szczególnymi zasadami wykonania budżetu określonymi w odrębnych ustawach	2 280 125,97
§906	Przychody jednostek samorządu terytorialnego z wynikających z rozliczenia środków określonych w art. 5 ust. 1 pkt 2 ustawy i dotacji na realizację programu, projektu lub zadania finansowanego z udziałem tych środków	122 979,90
§950	Wolne środki, o których mowa w art. 217 ust. 2 pkt 6 ustawy	4 115 488,19
§ 957	Nadwyżki z lat ubiegłych	1 180 899,46
Rozchody		600 000,00
§ 992	Splaty otrzymanych krajowych pożyczek i kredytów	600 000,00

§ 8

Wykonanie uchwały powierza się Wójtowi Gminy Komańcza.

§ 9

Uchwała wchodzi w życie z dniem podjęcia.

Wniosek o plance:

WÓJT GMINY KOMAŃCZA
dr inż. Roman Bzdyk


Załącznik nr 1 o dotacjach do zmian budżetu na 2023 r.
do Uchwały nr .../.../2023

Rady Gminy Komańcza z dnia 2023 r.

Dział	Rozdział	Treść	Kwota dotacji /w zł/		
			podmiotowej	przedmiotowej	celowej
Jednostki finansów	sektora publicznych	Nazwa jednostki			
600	60004	Gmina Miasta Sanoka Dotacja celowa na zadanie pod nazwą: „Plan zrównoważonej mobilności 2030+ obejmujący obszar: Powiatu Leskiego, Powiatu Sanockiego ze szczególnym uwzględnieniem obszarów Gminy Miasta Sanoka, Gminy Sanok, Miasta i Gminy Zagórz, Miasta i Gminy Lesko, Gminy Bukowsko, Gminy Zarszyn, Gminy Besko, Gminy Tyrawa Wołoska oraz Gminy Komańcza”			9 490,65
630	63095	Gmina Cisna Dotacja celowa na opracowanie Strategii Rozwoju Ponadlokalnego „Turystyczne Bieszczady” na lata 2022-2030			14 760,00
900	90002	Dotacja celowa dla Gminy Miasta Krosno na realizację wybranego zakresu zadań utrzymania czystości i porządku w Gminie Komańcza			179 128,80
921	92109	Gminny Ośrodek Kultury w Komańczy	893 000,00		
921	92116	Biblioteki	220 000,00		
		Ogółem	1 113 000,00		203 379,45
Jednostki do sektora publicznych	nie należące do sektora finansów publicznych	Nazwa jednostki			

754	75412	Ochotnicza Straż Pożarna w Nowym Łupkowie- dofinansowanie do zakupu aparatów tlenowych			7 500,00
754	75412	Ochotnicza Straż Pożarna w Rzepedzi- dofinansowanie do zakupu kamery termowizyjnej			6 000,00
754	75412	Ochotnicza Straż Pożarna w Wisłoku Wielkim- dofinansowanie do zakupu garażu			40 000,00
801	80101	Stowarzyszenie Przyjaciół Szkół Katolickich w Częstochowie	665 236,46		
801	80101	Stowarzyszenie na Rzecz Rozwoju Łupkowa i Okolic	610 260,20		
801	80103	Stowarzyszenie Przyjaciół Szkół Katolickich w Częstochowie	220 067,16		
801	80103	Stowarzyszenie na Rzecz Rozwoju Łupkowa i Okolic	38 798,88		
801	80106	Stowarzyszenie na Rzecz Rozwoju Łupkowa i Okolic	45 210,60		
801	80149	Stowarzyszenie na Rzecz Rozwoju Łupkowa i Okolic	104 301,96		
801	80150	Stowarzyszenie na Rzecz Rozwoju Łupkowa i Okolic	211 014,89		
801	80150	Stowarzyszenie Przyjaciół Szkół Katolickich w Częstochowie	239 297,92		
852	85295	Dotacja w ramach ustawy o działalności pożytku publicznego i wolontariacie w ramach „Programu współpracy Gminy Komańcza z organizacjami pozarządowymi na rok 2023” – dotacja na zadania priorytetowe: „Działalność na rzecz rodziny, macierzyństwa, rodzicielstwa, upowszechniania i ochrony praw dziecka”			3 000,00
852	85295	Dotacja w ramach ustawy o działalności pożytku			3 000,00

		publicznego i wolontariacie w ramach „Programu współpracy Gminy Komańcza z organizacjami pozarządowymi na rok 2023” – dotacja na zadania priorytetowe: „Działalność na rzecz rodziny, macierzyństwa, rodzicielstwa, upowszechniania i ochrony praw dziecka”			
900	90019	Dotacja na zakup kompostowników dla mieszkańców Gminy Komańcza – zgodnie z uchwałą Nr XVII/63/2011 z dnia 16.09.2011 r			2 000,00
900	90019	Dotacja na dofinansowanie budowy przydomowych oczyszczalni ścieków dla mieszkańców gminy Komańcza – zgodnie z uchwałą XXVII/102/12 Rady Gminy Komańcza z dnia 27.04.2012 r.			20 000,00
921	92195	Ochotnicza Straż Pożarna w Komańczy- Dotacja w ramach ustawy o działalności pożytku publicznego i wolontariacie w ramach „Programu współpracy Gminy Komańcza z organizacjami pozarządowymi na rok 2023”- dotacja na zadania priorytetowe: „Kultywowanie zwyczajów i tradycji wiejskich, ochrona dziedzictwa kulturowego wraz z budową altany”			13 666,10
926	92605	Dotacja w ramach ustawy o działalności pożytku publicznego i wolontariacie w ramach „Programu współpracy Gminy Komańcza z organizacjami pozarządowymi na rok 2023” – dotacja na zadania priorytetowe: „Wspieranie i upowszechnianie kultury fizycznej i sportu”			3 000,00
		Ogółem	2 134 188,07		98 166,10

WÓJT GMINY KOMAŃCZA

 dr inż. Roman Bzdyk

UCHWAŁA Nr .../...../2023

Rady Gminy Komańcza

z dnia 2023 r.

w sprawie zmian w wieloletniej prognozie finansowej Gminy Komańcza.

Na podstawie art. 18 ust. 2 pkt 15 ustawy z dnia 8 marca 1990 r. o samorządzie gminnym (t.j. Dz.U. z 2023 r. poz. 40 z późn. zm.), art. 226, art. 227, art. 228, art. 229 art. 230 ust. 3 i 6 ustawy z dnia 27 sierpnia 2009 r. o finansach publicznych (t.j. Dz.U. z 2023 r. poz. 1270 ze zm).

**Rada Gminy Komańcza
uchwala co następuje:**

§ 1

Na podstawie Zarządzenia Nr 116/2023 Wójta Gminy Komańcza z dnia 31 sierpnia 2023 roku w sprawie zmian w budżecie Gminy Komańcza na 2023 rok, Zarządzenia Nr 121/2023 Wójta Gminy Komańcza z dnia 8 września 2023 roku w sprawie zmian w budżecie Gminy Komańcza na 2023 rok oraz Uchwały Nr .../...../2023 Rady Gminy Komańcza z dnia 2023 roku w sprawie zmian w uchwale budżetowej na 2023 rok dokonuje się następujących zmian w wieloletniej prognozie finansowej Gminy Komańcza określonej w załączniku nr 1 do Uchwały Nr LI/415/2022 Rady Gminy Komańcza z dnia 28 grudnia 2022 roku w sprawie uchwalenia wieloletniej prognozy finansowej Gminy Komańcza:

- w 2023 roku:

1. Zwiększa się dochody Gminy Komańcza o kwotę **152 559,19 zł**

w tym:

- dochody bieżące o kwotę 142 806,61 zł

- dochody majątkowe o kwotę 9 752,58

2. Zwiększa się wydatki Gminy Komańcza o kwotę **230 242,88 zł**

w tym:

- wydatki bieżące o kwotę 230 242,98 zł

3. Zmniejsza się wydatki Gminy Komańcza o kwotę **62 366,31 zł**

w tym:

- wydatki majątkowe o kwotę 62 366,31 zł

4. Zmniejsza się przychody budżetu Gminy Komańcza o kwotę **195 570,00 zł** w tym:

§ 905- Fundusz Inwestycji Lokalnych w kwocie **195 570,00 zł** na zadaniu : *”Wykonanie dokumentacji projektowo- kosztorysowej obejmującej: Budowę sieci kanalizacji sanitarnej spinającej istniejące zlewnie Komańcza z Rzepedzią wraz z budową sieci w miejscowości Jawornik”*

5. Zwiększa się przychody budżetu Gminy Komańcza o kwotę **210 887,38 zł** w tym:

§ 957 Nadwyżki z lat ubiegłych w kwocie **210 887,38 zł**

§ 2

1. Wprowadza się zmiany w 2023 roku na przedsięwzięciu inwestycyjnym pn.” Przebudowa dworca PKP w Komańczy na potrzeby Centrum Integracji i Aktywizacji Społecznej na pograniczu Karpat Wschodnich i Zachodnich”. W 2023 roku zwiększa się nakłady finansowe o kwotę 58 203,69 zł. Łączne nakłady finansowe na w/w w 2023 roku po zmianach wynoszą 1 696 549,41 zł, w tym:

a) w 2023 r. kwota 1 696 549,41 zł

Rok 2024 pozostaje bez zmian.

2. Zmienia się limit wydatków związanych z realizacją przedsięwzięcia pn.” Przebudowa dworca PKP w Komańczy na potrzeby Centrum Integracji i Aktywizacji Społecznej na pograniczu Karpat Wschodnich i Zachodnich” w 2023 roku. Limit w 2023 roku zwiększa się o kwotę 58 203,69 zł i po zmianach wynosi:

a) w 2023 r. kwota 1 696 549,41 zł

W 2024 r. limit wydatków pozostaje bez zmian.

§ 3

Określa się Wieloletnią Prognozę Finansową Gminy Komańcza wraz z prognozowaną kwotą długu na lata 2023-2030 w brzmieniu jak w załączniku Nr 1 do niniejszej uchwały.

§ 4

Określa się wykaz przedsięwzięć Gminy Komańcza w brzmieniu jak w załączniku Nr 2 do niniejszej uchwały.

§ 5

Wykonanie uchwały powierza się Wójtowi Gminy Komańcza.

§ 6

Uchwała wchodzi w życie z dniem podjęcia.

Niosłodawce:
WÓJT GMINY KOMAŃCZA
dr inż. Roman Bzdyk

Wieloletnia prognoza finansowa 1)

Ustalona na lata 2022–2025 relacja z art. 243 (poz. 8.3, 8.3.1, 8.4 i 8.4.1) została obliczona według średniej 7-letniej

załącznik nr 1 do
uchwały nr Uchwata Nr
z dnia 2023-09-25

Lp	1	1.1	z tego:						z tego:		w tym:														
			Dochody ogółem x		Dochody bieżące x		dochody z tytułu udziału we wpływach z podatku dochodowego od osób fizycznych		dochody z tytułu udziału we wpływach z podatku dochodowego od osób prawnych		z subwencji ogólnej		z tytułu dotacji i środków przeznaczonych na cele bieżące x 3)		pozostałe dochody bieżące 4)		z podatku od nieruchomości		Dochody majątkowe x		ze sprzedaży majątku x		z tytułu dotacji oraz środków przeznaczonych na inwestycje		
			1.1.1	1.1.2	1.1.3	1.1.4	1.1.5	1.1.5.1	1.2	1.2.1	1.2.2														
2023	32 776 613,03	26 737 881,73	1 899 545,00	118 748,00	8 064 107,00	3 210 720,26	13 444 761,47	8 805 000,00	6 038 731,30	261 700,00	5 777 031,30														
2024	29 319 721,99	24 916 208,73	2 072 829,00	120 529,00	8 176 612,00	2 104 823,85	12 441 414,88	9 025 290,00	4 403 513,26	200 000,00	4 203 513,26														
2025	28 746 119,41	25 289 951,86	2 106 921,00	122 337,00	8 299 261,00	2 136 396,21	12 625 036,65	9 067 969,00	3 456 167,55	3 456 167,55	0,00														
2026	25 769 301,14	25 669 301,14	2 138 525,00	124 172,00	8 423 745,00	2 168 442,15	12 814 416,99	9 111 288,00	100 000,00	100 000,00	0,00														
2027	26 154 340,66	26 064 340,66	2 170 603,00	126 035,00	8 550 101,00	2 200 968,78	13 006 632,80	9 155 257,00	100 000,00	100 000,00	0,00														
2028	26 545 155,77	26 445 155,77	2 203 162,00	127 926,00	8 678 353,00	2 233 983,31	13 201 731,46	9 199 885,00	100 000,00	100 000,00	0,00														
2029	26 941 833,11	26 841 833,11	2 236 209,00	129 845,00	8 808 528,00	2 267 493,06	13 399 768,05	9 245 183,00	100 000,00	100 000,00	0,00														
2030	27 344 460,61	27 244 460,61	2 269 752,00	131 793,00	8 940 656,00	2 301 505,46	13 600 754,15	9 266 940,00	100 000,00	100 000,00	0,00														

1) Wzór może być stosowany także w układzie pionowym, w którym poszczególne pozycje są przedstawione w kolumnach, a lata w wierszach.

2) Zgodnie z art. 227 ustawy z dnia 27 sierpnia 2009 r. o finansach publicznych (Dz. U. z 2018 r. poz. 869, z późn. zm.), zwanej dalej „ustawą”, wieloletnia prognoza finansowa obejmuje okres roku budżetowego oraz co najmniej trzech kolejnych lat. W sytuacji dłuższego okresu prognozowania finansowego wzór stosuje się dla lat wykraczających poza minimalny (4-letni) okres prognozy, wynikający z art. 227 ustawy.

3) W pozycji wykazuje się dochody o charakterze celowym, które jednostka otrzymuje od podmiotów zewnętrznych. W szczególności pozycja obejmuje dotacje celowe z budżetu państwa na zadania bieżące oraz dotacje i środki na finansowanie wydatków bieżących na realizację zadań finansowanych z udziałem środków, o których mowa w art. 5 ust. 1 pkt 2 i 3 ustawy. W pozycji nie wykazuje się natomiast dochodów związanych ze szczególnymi zasadami wykonywania budżetu jednostki wykonawczej z odrębnych ustaw, o których mowa w art. 237 ust. 1 ustawy.

4) W pozycji wykazuje się pozostałe dochody bieżące w szczególności kwoty podatków i opłat lokalnych.

Wyszczególnienie	Wydutki ogółem ^x	z tego:										w tym:		
		2.1	2.1.1	2.1.2	2.1.2.1	2.1.3	2.1.3.1	w tym:		2.1.3.2	2.1.3.3	2.2	2.2.1	2.2.1.1
								wydanki bieżące ^x	na wynagrodzenia i składki od nich naliczane					
Lp	2	2.1	2.1.1	2.1.2	2.1.2.1	2.1.3	2.1.3.1	2.1.3.2	2.1.3.3	2.2	2.2.1	2.2.1.1		
2023	39 876 106,55	25 091 027,48	10 358 954,64	0,00	0,00	400 000,00	0,00	0,00	0,00	13 785 079,07	13 785 079,07	88 166,10		
2024	28 915 291,99	21 076 208,73	10 548 000,00	0,00	0,00	350 000,00	0,00	0,00	0,00	7 839 083,26	7 839 083,26	0,00		
2025	28 220 519,41	22 184 351,86	10 952 300,00	0,00	0,00	290 000,00	0,00	0,00	0,00	6 036 167,55	6 036 167,55	0,00		
2026	25 243 701,14	22 243 701,14	11 268 900,00	0,00	0,00	240 000,00	0,00	0,00	0,00	3 000 000,00	3 000 000,00	0,00		
2027	25 628 740,66	23 128 740,66	11 548 600,00	0,00	0,00	200 000,00	0,00	0,00	0,00	2 500 000,00	2 500 000,00	0,00		
2028	25 885 155,77	23 285 155,77	11 954 600,00	0,00	0,00	150 000,00	0,00	0,00	0,00	2 600 000,00	2 600 000,00	0,00		
2029	26 281 833,11	23 481 833,11	12 345 000,00	0,00	0,00	100 000,00	0,00	0,00	0,00	2 800 000,00	2 800 000,00	0,00		
2030	26 819 460,61	23 819 460,61	12 600 250,00	0,00	0,00	30 000,00	0,00	0,00	0,00	3 000 000,00	3 000 000,00	0,00		

Wyszczególnienie	Wynik budżetu x	z tego:									
		w tym:		Przychody budżetu x	Kredyty, pożyczki, emisja papierów wartościowych x	w tym:		Nadwyżka budżetowa z lat ubiegłych x 6)	w tym:		Wolne środki, o których mowa w art. 217 ust. 2 pkt 6 ustawy x
		3.1	4			4.1	4.1.1		4.2	4.2.1	
Lp	3	3.1	4	4.1	4.1.1	4.2	4.2.1	4.3	4.3.1		
2023	-7 099 493,52	0,00	7 699 493,52	0,00	0,00	3 584 005,33	3 584 005,33	4 115 488,19	3 515 488,19		
2024	404 430,00	600 000,00	195 570,00	0,00	0,00	195 570,00	0,00	0,00	0,00		
2025	525 600,00	525 600,00	0,00	0,00	0,00	0,00	0,00	0,00	0,00		
2026	525 600,00	525 600,00	0,00	0,00	0,00	0,00	0,00	0,00	0,00		
2027	525 600,00	525 600,00	0,00	0,00	0,00	0,00	0,00	0,00	0,00		
2028	660 000,00	660 000,00	0,00	0,00	0,00	0,00	0,00	0,00	0,00		
2029	660 000,00	660 000,00	0,00	0,00	0,00	0,00	0,00	0,00	0,00		
2030	525 000,00	525 000,00	0,00	0,00	0,00	0,00	0,00	0,00	0,00		

5) Inne przeznaczenie nadwyżki budżetowej wymaga określenia w objaśnieniach do wieloletniej prognozy finansowej.

6) W pozycji należy ująć środki pieniężne znajdujące się na rachunku budżetu pochodzące z nadwyżek poprzednich budżetów, łącznie z niewykorzystanymi środkami, o których mowa w art. 217 ust. 2 pkt 8 ustawy.

Wyszczególnienie	z tego:			5	5.1	z tego:		
	4.4	z tego:				5.1.1	z tego:	
		w tym:	na pokrycie deficytu budżetu x				kwota przypadających na dany rok kwot wyłączeń	kwota przypadających na dany rok kwot wyłączeń określonych w art. 243 ust. 3 ustawy x
Lp	4.4	4.4.1	4.5	4.5.1	5.1	5.1.1	5.1.1.1	5.1.1.2
2023	0,00	0,00	0,00	0,00	600 000,00	0,00	0,00	0,00
2024	0,00	0,00	0,00	0,00	600 000,00	0,00	0,00	0,00
2025	0,00	0,00	0,00	0,00	525 600,00	0,00	0,00	0,00
2026	0,00	0,00	0,00	0,00	525 600,00	0,00	0,00	0,00
2027	0,00	0,00	0,00	0,00	525 600,00	0,00	0,00	0,00
2028	0,00	0,00	0,00	0,00	660 000,00	0,00	0,00	0,00
2029	0,00	0,00	0,00	0,00	660 000,00	0,00	0,00	0,00
2030	0,00	0,00	0,00	0,00	525 000,00	0,00	0,00	0,00

7) W pozycji należy ująć w szczególności przychody pochodzące z prywatyzacji majątku jednostki samorządu terytorialnego.

Wyszczególnienie	Rozchody budżetu, z tego:										w tym:	Relacja z równowazenia wydatkow biezacych, o ktorej mowa w art. 242 ustawy
	łączna kwota przypadających na dany rok kwot ustawowych wyłączeń z limitu spłaty zobowiązań, z tego:											
	kwota wyłączeń z tytułu wcześniejszej spłaty zobowiązań, określonych w art. 243 ust. 3b ustawy	środkami nowego zobowiązania	wolnymi środkami, o których mowa w art. 217 ust. 2 pkt 6 ustawy	innymi środkami	kwota przypadających na dany rok kwot pozostałych ustawowych wyłączeń z limitu spłaty zobowiązań *	inne rozchody niezwiązane ze spłatą długu x	Kwota długu x	kwota długu, którego planowana spłata dokona się z wydatków x	Różnica między dochodami bieżącymi a wydatkami bieżącymi x	Różnica między dochodami bieżącymi, skorygowanymi o środki ⁸⁾ a wydatkami bieżącymi x		
5.1.1.3	5.1.1.3.1	5.1.1.3.2	5.1.1.3.3	5.1.1.4	5.2	6	6.1	7.1	7.2			
2023	0,00	0,00	0,00	0,00	0,00	4 021 800,00	0,00	646 864,25	8 346 347,77			
2024	x	x	x	x	0,00	3 421 800,00	0,00	3 840 000,00	4 035 570,00			
2025	x	x	x	x	0,00	2 896 200,00	0,00	3 105 600,00	3 105 600,00			
2026	x	x	x	x	0,00	2 370 600,00	0,00	3 425 600,00	3 425 600,00			
2027	x	x	x	x	0,00	1 845 000,00	0,00	2 925 600,00	2 925 600,00			
2028	x	x	x	x	0,00	1 185 000,00	0,00	3 160 000,00	3 160 000,00			
2029	x	x	x	x	0,00	525 000,00	0,00	3 360 000,00	3 360 000,00			
2030	x	x	x	x	0,00	0,00	0,00	3 425 000,00	3 425 000,00			

8) Skorygowanie o środki dotyczy określonego w art. 242 ustawy powiększenia o odpowiednie dla roku prognozy przychody wskazane w art. 217 ust. 2 ustawy. Skutki finansowe wyłączeń ograniczenia, o którym mowa w art. 242 ustawy, zawarte w innych ustawach należy ująć w objaśnieniach dołączanych do wieloletniej prognozy finansowej zgodnie z art. 228 ust. 2a ustawy.

Wskaźnik spłaty zobowiązań						
Relacja określona po lewej stronie nierówności we wzorze, o którym mowa w art. 243 ust. 1 ustawy (po uwzględnieniu zobowiązań związku współtworzonego przez jednostkę samorządu terytorialnego oraz po uwzględnieniu ustawowych wyłączeń przypadających na dany rok) ^x	8.1	8.2	Dopuszczalny limit spłaty zobowiązań określony po prawej stronie nierówności we wzorze, o którym mowa w art. 243 ustawy, po uwzględnieniu ustawowych wyłączeń, obliczony w oparciu o plan 3 poprzedzającego pierwszego roku prognozy (wskaźnik ustalony w oparciu o średnią arytmetyczną z poprzednich lat) ^x	Dopuszczalny limit spłaty zobowiązań określony po prawej stronie nierówności we wzorze, o którym mowa w art. 243 ustawy, po uwzględnieniu ustawowych wyłączeń, obliczony w oparciu o wykonanie roku poprzedzającego pierwszego roku prognozy (wskaźnik ustalony w oparciu o średnią arytmetyczną z poprzednich lat) ^x	Informacja o spełnieniu wskaźnika spłaty zobowiązań określonego w art. 243 ustawy, po uwzględnieniu zobowiązań związku współtworzonego przez jednostkę samorządu terytorialnego oraz po uwzględnieniu ustawowych wyłączeń, obliczonego w oparciu o plan 3 kwartałów roku poprzedzającego rok budżetowy ^x	Informacja o spełnieniu wskaźnika spłaty zobowiązań określonego w art. 243 ustawy, po uwzględnieniu zobowiązań związku współtworzonego przez jednostkę samorządu terytorialnego oraz po uwzględnieniu ustawowych wyłączeń, obliczonego w oparciu o wykonanie roku poprzedzającego rok budżetowy ^x
Wyszczególnienie						
LP	8.1	8.2	8.3	8.3.1	8.4	8.4.1
2023	4,25%	4,47%	9,82%	11,85%	TAK	TAK
2024	4,16%	18,37%	8,92%	10,95%	TAK	TAK
2025	3,52%	14,67%	9,70%	11,73%	TAK	TAK
2026	3,26%	15,60%	9,49%	11,80%	TAK	TAK
2027	3,04%	13,10%	10,69%	12,99%	TAK	TAK
2028	3,35%	13,67%	11,44%	13,74%	TAK	TAK
2029	3,09%	14,08%	12,70%	15,00%	TAK	TAK
2030	2,23%	13,85%	13,42%	13,42%	TAK	TAK

Ustalona na lata 2022–2025 relacja z art. 243 (poz. 8.3, 8.3.1, 8.4 i 8.4.1) została obliczona według średniej 7-letniej

Finansowanie programów, projektów lub zadań realizowanych z udziałem środków, o których mowa w art. 5 ust. 1 pkt 2 i 3 ustawy										
Wyszczególnienie	w tym:		w tym:		w tym:		w tym:		w tym:	
	9.1	9.1.1	9.1.1.1	9.2	9.2.1	9.2.1.1	9.3	9.3.1		9.3.1.1
	Dochody bieżące na programy, projekty lub zadania finansowane z udziałem środków, o których mowa w art. 5 ust. 1 pkt 2 i 3 ustawy x ustawy x	Dotacje i środki o charakterze bieżącym na realizację programu, projektu lub zadania finansowanego z udziałem środków, o których mowa w art. 5 ust. 1 pkt 2 i 3 ustawy x ustawy x	środkii określone w art. 5 ust. 1 pkt 2 ustawy	Dochody majątkowe na programy, projekty lub zadania finansowane z udziałem środków, o których mowa w art. 5 ust. 1 pkt 2 i 3 ustawy	Dochody majątkowe na programy, projekty lub zadania finansowane z udziałem środków, o których mowa w art. 5 ust. 1 pkt 2 ustawy	środkii określone w art. 5 ust. 1 pkt 2 ustawy	Wydutki bieżące na programy, projekty lub zadania finansowane z udziałem środków, o których mowa w art. 5 ust. 1 pkt 2 i 3 ustawy x	Wydutki bieżące na programy, projekty lub zadania finansowane z udziałem środków, o których mowa w art. 5 ust. 1 pkt 2 ustawy x	Wydutki bieżące na programy, projekty lub zadania finansowane z udziałem środków, o których mowa w art. 5 ust. 1 pkt 2 ustawy	
Lp	9.1	9.1.1	9.1.1.1	9.2	9.2.1	9.2.1.1	9.3	9.3.1	9.3.1.1	
2023	0,00	0,00	0,00	1 959 933,00	1 959 933,00	1 959 933,00	4 999,95	4 999,95	4 999,95	
2024	0,00	0,00	0,00	0,00	0,00	0,00	0,00	0,00	0,00	
2025	0,00	0,00	0,00	0,00	0,00	0,00	0,00	0,00	0,00	
2026	0,00	0,00	0,00	0,00	0,00	0,00	0,00	0,00	0,00	
2027	0,00	0,00	0,00	0,00	0,00	0,00	0,00	0,00	0,00	
2028	0,00	0,00	0,00	0,00	0,00	0,00	0,00	0,00	0,00	
2029	0,00	0,00	0,00	0,00	0,00	0,00	0,00	0,00	0,00	
2030	0,00	0,00	0,00	0,00	0,00	0,00	0,00	0,00	0,00	

Informacje uzupełniające o wybranych kategoriach finansowych											
Lp	Wyszczególnienie	w tym:			z tego:			Wydatki bieżące na pokrycie ujemnego wyniku finansowego samodzielnego publicznego zakładu opieki zdrowotnej	Wydatki na spłatę zobowiązań przejmowanych w związku z likwidacją lub przekształceniem samodzielnego publicznego zakładu opieki zdrowotnej	Kwota zobowiązań związku współtworzonego przez jednostkę samorządu terytorialnego przypadających do spłaty w danym roku budżetowym, podlegająca doliczeniu zgodnie z art. 244 ustawy ^x	Kwota zobowiązań wynikających z przejęcia przez jednostkę samorządu terytorialnego zobowiązań po likwidowanych i przekształcanych samorządowych osobach prawnych
		na programy, projekty lub zadania finansowane z udziałem środków, o których mowa w art. 5 ust. 1 pkt 2 i 3 ustawy	Wydatki majątkowe na programy, projekty lub zadania finansowane z udziałem środków, o których mowa w art. 5 ust. 1 pkt 2 ustawy	w tym: finansowane środkami określonymi w art. 5 ust. 1 pkt 2 ustawy	bieżące	majątkowe	10.1				
		9.4	9.4.1	9.4.1.1	10.1	10.1.1	10.1.2	10.2	10.3	10.4	10.5
2023		2 077 912,95	2 077 912,95	2 077 912,95	2 446 549,41	0,00	2 446 549,41	0,00	0,00	0,00	0,00
2024		0,00	0,00	0,00	5 692 546,22	0,00	5 692 546,22	0,00	0,00	0,00	0,00
2025		0,00	0,00	0,00	3 350 620,05	0,00	3 350 620,05	0,00	0,00	0,00	0,00
2026		0,00	0,00	0,00	0,00	0,00	0,00	0,00	0,00	0,00	0,00
2027		0,00	0,00	0,00	0,00	0,00	0,00	0,00	0,00	0,00	0,00
2028		0,00	0,00	0,00	0,00	0,00	0,00	0,00	0,00	0,00	0,00
2029		0,00	0,00	0,00	0,00	0,00	0,00	0,00	0,00	0,00	0,00
2030		0,00	0,00	0,00	0,00	0,00	0,00	0,00	0,00	0,00	0,00

Informacje uzupełniające o wybranych kategoriach finansowych												
Wyszczególnienie	10.6 Spłaty, o których mowa w poz. 5.1, wynikające wyłącznie z tytułu zobowiązań już zaciągniętych x	10.7 Wydatki zmniejszające dług x	10.7.1 spłaty zobowiązań wymagalnych z lat poprzednich, innych niż w poz. 10.7.3 x	10.7.2 spłata zobowiązań zaliczanych do tytułu dłużnego – kredyty i pożyczka x	10.7.2.1 zobowiązań zaciągniętych po dniu 1 stycznia 2019 r. x	w tym:		10.7.3 wydatki z tytułu wymagalnych poręczeń i gwarancji x	10.8 Kwota wzrostu(-)/spadku(-) kwoty długu wynikająca z operacji niekasowych (m.in. umorzenia, różnice kursowe)	10.9 Wcześniejsza spłata zobowiązań, wyłączone z limitu spłaty zobowiązań, dokonywana w formie wydatków budżetowych	10.10 Wykup papierów wartościowych, spłaty rat kredytów i pożyczek wraz z należnymi odsetkami i dyskontem, odpowiednio emitowanych lub zaciągniętych do równowartości kwoty ubytku w wykonanych dochodach jednostki samorządu terytorialnego będącego skutkiem wystąpienia COVID-19 x	10.11 Wydatki bieżące podlegające ustawowemu wyłączeniu z limitu spłaty zobowiązań ⁹⁾
						w tym:						
						10.7.2.1.1 dokonywana w formie wydatku bieżącego x	10.7.2.1.2 inne					
Lp	10.6	10.7	10.7.1	10.7.2	10.7.2.1	10.7.2.1.1	10.7.3	10.8	10.9	10.10	10.11	
2023	600 000,00	0,00	0,00	0,00	0,00	0,00	0,00	0,00	0,00	0,00	0,00	
2024	600 000,00	0,00	0,00	0,00	0,00	0,00	0,00	0,00	x	0,00	0,00	
2025	525 600,00	0,00	0,00	0,00	0,00	0,00	0,00	0,00	x	0,00	0,00	
2026	525 600,00	0,00	0,00	0,00	0,00	0,00	0,00	0,00	x	0,00	0,00	
2027	525 600,00	0,00	0,00	0,00	0,00	0,00	0,00	0,00	x	0,00	0,00	
2028	660 000,00	0,00	0,00	0,00	0,00	0,00	0,00	0,00	x	0,00	0,00	
2029	660 000,00	0,00	0,00	0,00	0,00	0,00	0,00	0,00	x	0,00	0,00	
2030	525 000,00	0,00	0,00	0,00	0,00	0,00	0,00	0,00	x	0,00	0,00	

9) W pozycji należy ująć kwoty wydatków bieżących, o które zostają pomniejszone wydatki bieżące budżetu przy wyliczeniu limitu spłaty zobowiązań określonego po prawej stronie nierówności we wzorze, o którym mowa w art. 243 ustawy, na podstawie odrębnych ustaw, bez wydatków bieżących na obsługę długu. W szczególności należy ująć wydatki poniesione w celu realizacji zadań związanych z przeciwdziałaniem COVID-19.

* Informacje zawarte w tej części wieloletniej prognozy finansowej, w tym o spełnieniu relacji określonej w art. 243 ustawy, zostaną automatycznie wygenerowane przez aplikację wskazaną przez Ministra Finansów, o której mowa w § 4 ust. 1, na podstawie danych historycznych oraz prognozowanych przez jednostkę samorządu terytorialnego. Automatycznie wyliczenia danych na podstawie wartości historycznych i prognozowanych przez jednostkę samorządu terytorialnego dotyczą w szczególności: także pozycji 8.3 – 8.3.1 i pozycji z sekcji 12.

x - pozycje oznaczone symbolem „x” sporządza się na okres prognozy kwoty długu, zgodnie z art. 227 ust. 2 ustawy. Okres ten nie podlega wydłużeniu w sytuacji planowania wydatków z tytułu niewymagalnych poręczeń i gwarancji. W przypadku planowania wydatków z tytułu niewymagalnych poręczeń i gwarancji w okresie dłuższym niż okres, na który zaciągnięto oraz planuje się zaciągnąć zobowiązania dłużne, informacje o wydatkach z tytułu niewymagalnych poręczeń i gwarancji, wykraczających poza wspomniany okres, należy zamieścić w objaśnieniach do wieloletniej prognozy finansowej.



Przedsięwzięcia WPF

załącznik nr 2 do
uchwały nr Uchwala Nr
z dnia 2023-09-25

kwoty w zł

L.p.	Nazwa i cel	Jednostka odpowiedzialna lub koordynująca	Okres realizacji		Łączne nakłady finansowe	Limit 2023	Limit 2024	Limit zobowiązań
			Od	Do				
1	Wydatki na przedsięwzięcia-ogółem (1.1+1.2+1.3)				11 431 511,99	2 446 549,41	5 692 546,22	11 489 715,68
1.a	- wydatki bieżące				0,00	0,00	0,00	0,00
1.b	- wydatki majątkowe				11 431 511,99	2 446 549,41	5 692 546,22	11 489 715,68
1.1	Wydatki na programy, projekty lub zadania związane z udziałem środków, o których mowa w art.5 ust.1 pkt 2 i 3 ustawy z dnia 27 sierpnia 2009.r. o finansach publicznych (Dz.U Nr 157, poz. 1240,z późn.zm.), z tego:				0,00	0,00	0,00	0,00
1.1.1	- wydatki bieżące				0,00	0,00	0,00	0,00
1.1.2	- wydatki majątkowe				0,00	0,00	0,00	0,00
1.2	Wydatki na programy, projekty lub zadania związane z umowami partnerstwa publiczno- prywatnego, z tego:				0,00	0,00	0,00	0,00
1.2.1	- wydatki bieżące				0,00	0,00	0,00	0,00
1.2.2	- wydatki majątkowe				0,00	0,00	0,00	0,00
1.3	Wydatki na programy, projekty lub zadania pozostałe (inne niż wymienione w pkt 1.1 i 1.2), z tego				11 431 511,99	2 446 549,41	5 692 546,22	11 489 715,68
1.3.1	- wydatki bieżące				0,00	0,00	0,00	0,00
1.3.2	- wydatki majątkowe				11 431 511,99	2 446 549,41	5 692 546,22	11 489 715,68
1.3.2.1	Rozbudowa Szkoły Podstawowej w Rzepedzi o salę gimnastyczną, przedszkole wraz z boiskiem wielofunkcyjnym, placem zabaw i parkingiem. - Poprawa stanu przyśkolnej infrastruktury sportowej przeznaczonej na potrzeby realizacji zajęć wychowania fizycznego jak również służącej lokalnej społeczności do aktywnego spędzania czasu wolnego	Urząd Gminy Komańcza	2023	2025	8 160 820,55	750 000,00	4 060 200,50	8 160 820,55
1.3.2.2	Przebudowa dworca PKP w Komańczy na potrzeby Centrum Integracji i Aktywizacji Społecznej na pograniczu Karpat Wschodnich i Zachodnich - Adaptacja dworca PKP na obiekt wielofunkcyjny, który będzie służył do kultywowanie tradycji ludowych, zaspokojenie potrzeb społecznych i kulturowych mieszkańców oraz odwiedzających gminę turystów.	Urząd Gminy Komańcza	2023	2024	3 270 691,44	1 696 549,41	1 632 345,72	3 328 895,13

WÓJT GMINY KOMAŃCZA
dr inż. Roman Bzdęk

Objaśnienia:

Przedłożona Radzie Gminy Komańcza wieloletnia prognoza finansowa wraz z prognozą kwoty długu na lata 2023-2030, zgodnie z załącznikiem nr 1 do niniejszej uchwały zawiera zmiany dochodów i wydatków zarówno bieżących, jak i majątkowych. Niniejsze zmiany są związane z pozyskaniem dodatkowych środków zarówno na zadania własne, jak i zlecone oraz wprowadzeniem ich do realizacji.

Ponadto w uchwale:

- zmniejsza się przychody budżetu Gminy Komańcza o kwotę **195 570,00 zł** w tym:

§ 905- Fundusz Inwestycji Lokalnych w kwocie **195 570,00 zł** na zadaniu : *”Wykonanie dokumentacji projektowo- kosztorysowej obejmującej: Budowę sieci kanalizacji sanitarnej spinającej istniejące zlewnie Komańcza z Rzepedzią wraz z budową sieci w miejscowości Jawornik”*

- zwiększa się przychody budżetu Gminy Komańcza o kwotę **210 887,38 zł** w tym:

§ 957 Nadwyżki z lat ubiegłych w kwocie **210 887,38 zł**

Jednocześnie w wieloletniej prognozie finansowej zwiększa się w 2024 roku wydatki majątkowe o kwotę 195 570,00 zł, w związku z uchwałą o zaciągnięciu zobowiązania na 2024 rok. Zwiększeniu ulegają -także przychody w 2024 roku § 905- Fundusz Inwestycji Lokalnych w kwocie 195 570,00 zł na zadaniu : *”Wykonanie dokumentacji projektowo- kosztorysowej obejmującej: Budowę sieci kanalizacji sanitarnej spinającej istniejące zlewnie Komańcza z Rzepedzią wraz z budową sieci w miejscowości Jawornik”*.

W wykazie przedsięwzięć, o których mowa w art. 226 ust. 4 ustawy o finansach publicznych stanowiących załącznik nr 2 do niniejszej uchwały wprowadza się zmiany w 2023 roku na zadaniu pn. *”Przebudowa dworca PKP w Komańczy na potrzeby Centrum Integracji i Aktywizacji Społecznej na pograniczu Karpat Wschodnich i Zachodnich”*. Na zadaniu

zwiększa się nakłady finansowe w 2023 roku o kwotę 58 203,69 zł w związku z wystąpieniem robót dodatkowych, niezbędnych do wykonania. Roboty te polegają na wykonaniu profili elewacyjnych na stolarce drzwiowej, okiennej oraz narożnikach budynku. Środki finansowe na wykonanie tych robót pochodzą z budżetu Gminy Komańcza. Rok 2024 pozostaje bez zmian.


WÓJT GMINY KOMAŃCZA
dr inż. Roman Bzdyk

- projekt -

UCHWAŁA Nr/2023

R a d y G m i n y K o m a ń c z a

z dnia września 2023 r.

w sprawie wyrażenia zgody na najem na okres pięciu lat w drodze bezprzetargowej lokalu użytkowego stanowiącego własność Gminy Komańcza

Działając na podstawie art. 18 ust. 2 pkt 9 lit. a ustawy z dnia 8 marca 1990 roku o samorządzie gminnym (t. j. Dz.U. z 2023r. poz. 40 ze zm.), art. 13 ust. 1, art. 37 ust. 4 ustawy z dnia 21 sierpnia 1997 roku o gospodarce nieruchomościami (t.j. Dz. U. z 2023r. poz. 344 ze zm.), oraz §19 ust. 1 i 2 Uchwały Nr XXXIII/165/2017 Rady Gminy Komańcza z dnia 28 czerwca 2017 r. roku w sprawie zasad gospodarowania nieruchomościami stanowiącymi własność Gminy Komańcza (Dz. Urz. Woj. Podkarp. z 2017 r. poz. 2751 ze zm.)

**Rada Gminy Komańcza
uchwała, co następuje**

- § 1 Wyraża się zgodę na najem na okres pięciu lat w drodze bezprzetargowej, lokalu użytkowego o pow. 59,15 m² (parter), zlokalizowanego w budynku nr 75/5, w Komańczy, posadowionego na działce nr ewid. 209/3 o pow. 0,0662 ha, dla której Sąd Rejonowy w Sanoku V Wydział Ksiąg Wieczystych prowadzi księgę wieczysta Nr KS1S/00049418/8, stanowiącej własność Gminy Komańcza na rzecz Poczty Polskiej S.A. do prowadzenia placówki pocztowej.
- § 2 Wykonanie uchwały powierza się Wójtowi Gminy Komańcza.
- § 3 Uchwała wchodzi w życie z dniem podjęcia.

WÓJT GMINY KOMAŃCZA

dr inż. Roman Bzdęk

RADCA PRAWNY

Krzysztof Nieckarz

UZASADNIENIE

Zgodnie z art. 18 ust. 2 pkt 9 lit. „a” ustawy z dnia 8 marca 1990 r. o samorządzie gminnym (t.j. Dz.U. z 2023r. poz. 40 ze zm.) do wyłącznej właściwości rady gminy należy: podejmowanie uchwał w sprawach majątkowych gminy, przekraczających zakres zwykłego zarządu, dotyczących zasad nabywania, zbywania i obciążania nieruchomości oraz ich wydzierżawiania lub wynajmowania na czas oznaczony dłuższy niż 3 lata lub na czas nieoznaczony, o ile ustawy szczególne nie stanowią inaczej.

Na zawarcie umów dzierżaw w drodze bezprzetargowej na okres powyżej 3 lat dla dotychczasowych dzierżawców, tj. odstąpienie od przetargowego trybu zawarcia umów dzierżaw na okres powyżej 3 lat, wymagana jest zgoda Rady Gminy.

Przygotował:

insp. Andrzej Ferenc



PROJEKT

UCHWAŁA Nr / / 2023

Rady Gminy Komańcza

z dnia 2023 r.

w sprawie wyznaczenia przedstawiciela Gminy Komańcza do Zgromadzenia Związku Międzygminnego „Zagłębie Ambitnej Turystyki”

Na podstawie art. 70 ust. 3 ustawy z dnia 8 marca 1990 r o samorządzie gminnym (Dz. U. z 2023 r., poz. 40 z późn. zm.) oraz § 13 ust. 3 Statutu Związku Międzygminnego „Zagłębie Ambitnej Turystyki” (Dz. Urz. Woj. Podk. z 2023., poz. 4013) - Rada Gminy Komańcza, uchwala co następuje:

§ 1

Wyznacza się przedstawiciela Gminy Komańcza do Zgromadzenia Związku Międzygminnego „Zagłębie Ambitnej Turystyki” w osobie

§ 2

Wykonanie uchwały powierza się Wójtowi Gminy Komańcza.

§ 3

Uchwała wchodzi w życie z dniem podjęcia.

Wniosekodawca:

WÓJT GMINY KOMAŃCZA

dr inż. Roman Bzdyk

RADCA PRAWNY
Krzysztof Nieckarz

Uzasadnienie:

W myśl statutu Związku Międzygminnego „Zagłębie Ambitnej Turystyki” § 13, każdy z członków Związku reprezentowany jest w Zgromadzeniu przez dwóch uprawnionych przedstawicieli. W skład Zgromadzenia wchodzi Wójtowie, Burmistrzowie i po jednym z przedstawicieli wskazanych przez Radę Gminy.

Sporządził:

Inspektor: Anna Wiszniewski-Tchoryk

A Tchoryk

PROJEKT

UCHWAŁA Nr / / 2023

Rady Gminy Komańcza

z dnia 2023 r.

w sprawie przyjęcia Strategii Rozwoju Ponadlokalnego „Turystyczne Bieszczady” na lata 2023-2030

Na podstawie art. 10g ust. 1 i ust. 8 oraz art. 18 ust. 2 pkt 6a ustawy z dnia 8 marca 1990 r. o samorządzie gminnym (t.j. Dz. U. z 2023 r. poz. 40 z późn. zm.) w związku z art. 3 pkt 3, art. 4 ust. 1, art. 9 pkt 6 ustawy z dnia 6 grudnia 2006 r. o zasadach prowadzenia polityki rozwoju (t.j. Dz. U. z 2023 r. poz. 1259 z późn. zm.) w związku z art. 132 ustawy z dnia 28 kwietnia 2022 r. o zasadach realizacji zadań finansowanych ze środków europejskich w perspektywie finansowej 2021 - 2027 (Dz. U. z 2022 r. poz. 1079)

**Rada Gminy Komańcza
uchwala, co następuje:**

§ 1

Przyjąć Strategię Rozwoju Ponadlokalnego „Turystyczne Bieszczady” na lata 2023 - 2030, stanowiącą załącznik do niniejszej uchwały.

§ 2

Wykonanie uchwały powierza się Wójtowi Gminy Komańcza

§ 4

Uchwała wchodzi w życie z dniem podjęcia.

Nieckarz
WÓJT GMINY KOMAŃCZA
dr inż. Roman Bzdyk

RADCA PRAWNY
Nieckarz
Krzysztof Nieckarz

Uzasadnienie:

Ze względu na potrzebę współpracy samorządów na poziomie lokalnym i ponad lokalnym uzasadnione jest przyjęcie przez Gminę Komańcza przedmiotowej strategii rozwoju ponadlokalnego.

Sporządził:

Inspektor: Anna Wiszniewski-Tchoryk

H-Tchoryk



STRATEGIA ROZWOJU PONADLOKALNEGO „TURYSTYCZNE BIESZCZADY”

2023 - 2030



★ ★ ★ ★ ★
EUROKONCEPT
DANIEL SMUCZEK

Spis treści

1. Wprowadzenie	3
2. Wymiar terytorialny i podstawa prawna opracowania Strategii Rozwoju Ponadlokalnego "Turystyczne Bieszczady" na lata 2023-2030.....	5
3. Spójność Strategii Rozwoju Ponadlokalnego "Turystyczne Bieszczady" na lata 2023 - 2030 z dokumentami i celami na poziomie europejskim, krajowym i regionalnym	10
4. Synteza i wnioski z diagnozy sytuacji społecznej, gospodarczej i przestrzennej	17
4.1. Synteza diagnozy.....	18
4.2. Wnioski z diagnozy sytuacji społecznej, gospodarczej i przestrzennej.....	19
4.3. Analiza SWOT	33
5. Plan operacyjny Strategii Rozwoju Ponadlokalnego "Turystyczne Bieszczady" na lata 2023-2030 oraz kierunki interwencji rozwoju.....	38
6. Kluczowe działania – projekty strategiczne	53
7. Model struktury funkcjonalno-przestrzennej wraz z ustaleniami i rekomendacjami w zakresie kształtowania i prowadzenia polityki przestrzennej.....	59
8. Obszary strategicznej interwencji.....	68
9. System realizacji strategii oraz jej monitoring i ewaluacja	85
9.1. Struktura organizacyjna zarządzania Strategią	86
9.2. Aktualizacja Strategii.....	88
9.3. Zmiana składu porozumienia	89
9.4. System monitoringu i oceny skuteczności realizacji Strategii.....	89
9.5. Monitorowanie procesu wdrażania Strategii.....	89
9.6. Ocena (ewaluacja) stopnia osiągnięcia celów strategicznych	90
9.7. Opis procesu zaangażowania partnerów społeczno-gospodarczych.....	92
9.8. Partycypacja społeczna na etapie przygotowania Strategii.....	93
9.9. Partycypacja społeczna na etapie realizacji Strategii i oceny efektów Strategii.....	95
9.10. Wytyczne do sporządzania dokumentów wykonawczych	96
10. Ramy finansowe i źródła finansowania Strategii	98
Spis tabel.....	102
Spis map.....	104
Spis zdjęć.....	106



ROZDZIAŁ 1

WPROWADZENIE



Samorządy lokalne mierzą się z wieloma wyzwaniami związanymi z procesami depopulacji, zmianami technologicznymi oraz zjawiskami natury globalnej, jak zmiany klimatyczne. W szczególnej sytuacji są obszary wiejskie, gdzie problemy te ujawniają się w większym nasileniu - powodując realne zagrożenie marginalizacją społeczno-gospodarczą. Jednocześnie obszary te dysponują wieloma zasobami, które odpowiednio wykorzystane mogą złagodzić występujące problemy, a w niektórych przypadkach mogą być przekute na atuty służące przyspieszeniu procesów rozwojowych.

Wyzwania, przed jakimi stoją samorządy gmin: Baligród, Cisna, Komańcza, Olszanica oraz Solina, skłoniły ich włodarzy do poszukiwania nowych rozwiązań pozwalających na zapewnienie mieszkańcom dostępu do usług publicznych wysokiej jakości oraz wspieranie rozwoju lokalnej gospodarki. Jednym z takich rozwiązań jest usystematyzowana współpraca, pozwalająca na racjonalizację wydatków budżetowych oraz prowadzenie działań służących rozwiązaniu problemów jak największej liczby mieszkańców porozumienia, niezależnie od gminy, którą zamieszkują. Samorządy te przyjęły również nazwę dla swojego porozumienia „**Turystyczne Bieszczady**”

W związku z tym, pięć gmin leżących na terenie dwóch powiatów – leskiego i sanockiego, postanowiły podjąć ściślejszą współpracę i wprowadzić nowatorskie rozwiązania, służące większej efektywności prowadzonych inwestycji, lepszej realizacji bieżących usług publicznych, zwiększaniu swoich szans na uzyskanie dodatkowych środków zewnętrznych, a także mobilizacji i zwiększeniu aktywności mieszkańców w dbaniu o rozwój tego obszaru. **W tym celu w dniu 2023 roku w siedzibie Urzędu Gminy Cisna**, gminy podpisały porozumienie określające zasady współpracy przy opracowaniu i wdrażaniu **Strategii Rozwoju Ponadlokalnego „Turystyczne Bieszczady” na lata 2023 – 2030.**

Niniejsza Strategia stanowi wyraz wspólnej polityki partnerskich gmin do roku 2030, nie odbierając żadnej z gmin prawa do przygotowania strategii rozwoju lokalnego.

Jest to pierwszy tego typu dokument, opracowany we współpracy tych gmin z innymi samorządami, choć należy zwrócić uwagę na doświadczenia we współpracy zdobyte m.in. dzięki współpracy w ramach Lokalnych Grup Działania czy związków gmin, w których uczestniczą samorządy. Przyjęty tryb ekspercko-partycypacyjny pozwolił na włączenie w jego przygotowanie wielu środowisk.

Strategia składa się z czterech zasadniczych części (tj. diagnostycznej, strategicznej, wdrożeniowej oraz opisującej zaangażowanie społeczeństwa). W części diagnostycznej sformułowano najistotniejsze wnioski na podstawie „Diagnozy sytuacji społecznej, gospodarczej i przestrzennej”, określając potencjały i bariery oraz szanse rozwojowe w poszczególnych elementach składających się na funkcje obszaru. W części strategicznej wyznaczono wizję obszaru oraz misję partnerskich samorządów określając jednocześnie cele strategiczne i związane z nimi kierunki działań oraz spójność z dokumentami strategicznymi na poziomie krajowym i regionalnym. Część wdrożeniowa zawiera zestaw projektów realizujących przyjęte cele, systemy wdrażania oraz monitorowania i ewaluacji oraz potencjalne źródła finansowania działań ze środków zewnętrznych. W ostatniej części opisano rolę społeczności lokalnej w przygotowaniu dokumentu oraz sposoby jej włączenia na etapie wdrażania *Strategii*.



ROZDZIAŁ 2



WYMIAR TERYTORIALNY I PODSTAWA PRAWNA OPRACOWANIA STRATEGII ROZWOJU PONADLOKALNEGO "TURYSTYCZNE BIESZCZADY" NA LATA 2023-2030






Strategia Rozwoju Ponadlokalnego „Turystyczne Bieszczady” na lata 2023-2030 opracowana została na podstawie art. 10g ustawy o samorządzie gminnym (Dz.U. z 2023 poz. 40 z późn. zm), który umożliwia gminom sąsiadującym i powiązanim ze sobą funkcjonalnie, opracowanie wspólnej strategii rozwoju w zakresie ich terytorium.

Strategia rozwoju ponadlokalnego daje gminom możliwość wspólnego planowania działań rozwojowych, co ma kluczowe znaczenie zwłaszcza w odniesieniu do realizacji inwestycji oraz stanowi również podstawę do podejmowania decyzji przez poszczególne gminy o sposobie i zakresie dostarczania społecznościom lokalnym wybranych usług publicznych. Strategia przygotowywana przez kilka gmin może więc przynieść wymierne korzyści wszystkim interesariuszom - w szczególności poprzez dostosowanie planów inwestycyjnych poszczególnych gmin i uwzględnienie w nich potrzeb całego obszaru objętego strategią, jak również przez realizację wspólnych przedsięwzięć inwestycyjnych.

Zakres strategii rozwoju ponadlokalnego, podobnie jak w przypadku strategii rozwoju gminy, określony jest w art. 10e ust. 3 ustawy o samorządzie gminnym, jednak podmiot przygotowujący dokument może zamieścić w nim dodatkowe elementy, jeśli jest to zasadne ze względu na zakres tematyczny podejmowany w danej strategii.

Podstawę prawną opracowania niniejszej strategii stanowi również ustawa z dnia 6 grudnia 2006 r. o zasadach prowadzenia polityki rozwoju (Dz. U. z 2023 r. poz. 225 z późn. zm.), która określa zasady prowadzenia polityki rozwoju, podmioty prowadzące tę politykę oraz tryb współpracy między nimi, a także ustawa z dnia 28 kwietnia 2022 r. o zasadach realizacji zadań finansowanych ze środków europejskich w perspektywie finansowej 2021-2027 (Dz. U. z 2022 r. poz. 1079), która wprowadza szczególne instrumenty realizacji programów, między innymi w postaci Innych instrumentów terytorialnych (IIT), które umożliwiają wspólną realizację projektów w ramach rozwoju terytorialnego.



Jednym z najważniejszych kroków w formalizacji współpracy było zawarcie w dniu 2023 r. Porozumienia jednostek samorządu terytorialnego w sprawie określenia zasad współpracy w ramach Rozwoju Ponadlokalnego „Turystyczne Bieszczady”, które utworzyło Obszar Funkcjonalny „Turystyczne Bieszczady” Sygnatariuszami niniejszego dokumentu były następujące jednostki samorządu terytorialnego:

- **Gmina Baligród,**
- **Gmina Cisna,**
- **Gmina Komańcza,**
- **Gmina Olszanica,**
- **Gmina Solina.**

Organem decyzyjnym partnerstwa jest Rada Porozumienia, w skład której wchodzi przedstawiciele władz wykonawczych wszystkich gmin tworzących partnerstwo (wójtowie poszczególnych gmin) lub osoby je reprezentujące. Zarządzaniem operacyjnym i realizacją działań w partnerstwie powierzono Zespołowi Operacyjnemu.

Najważniejsze postanowienia Porozumienia w zakresie współpracy podczas przygotowania do nowej perspektywy finansowej UE, dotyczą m.in.:

- deklaracji partnerskiej współpracy wszystkich Stron Porozumienia na rzecz ponadlokalnego i zrównoważonego rozwoju społeczno-gospodarczego i przestrzennego,
- opracowania i wdrożenia Strategii Rozwoju Ponadlokalnego „Turystyczne Bieszczady”,
- realizacji zintegrowanych projektów w odpowiedzi na potrzeby i problemy, wynikające z zaistniałych i potencjalnych uwarunkowań społeczno-gospodarczych,
- utworzenia Rady Porozumienia, jako organu podejmującego najważniejsze decyzje i wyznaczającego kierunki działania w ramach współpracy,

- formalnego powierzenia Gminie Cisna roli lidera, który ma za zadanie koordynację działań podejmowanych w ramach Porozumienia.

Partnerstwo gmin tworzących Obszar Funkcjonalny „Turystyczne Bieszczady”, to wspólna inicjatywa samorządów z terenu powiatów - leskiego i sanockiego, na rzecz zrównoważonego rozwoju regionu, przejawiająca się chęcią integracji działań mających na celu zapewnienie temu obszarowi konkurencyjności i dynamicznego rozwoju dzięki zacieśnieniu współpracy samorządowej. Obszar ten obejmuje swym zasięgiem powierzchnię 1 112 km², zamieszkiwany na koniec 2021 roku przez 18 983 osoby, co zostało szczegółowo przedstawione w Diagnostyce sytuacji społecznej, gospodarczej i przestrzennej, stanowiącej załącznik do niniejszej Strategii.

Lokalizację gmin tworzących OF „Turystyczne Bieszczady” w jego obrębie oraz położenie OF w województwie podkarpackim, przedstawiają poniższe mapy.

Mapa 1 Zasięg terytorialny gmin wchodzących w skład Obszaru Funkcjonalnego „Turystyczne Bieszczady”



Źródło:

Opracowanie własne

Mapa 2 Lokalizacja OF „Turystyczne Bieszczady” na tle województwa podkarpackiego



Źródło: Opracowanie własne na podstawie www.wikipedia.org



ROZDZIAŁ 3



**SPÓJNOŚĆ STRATEGII
ROZWOJU PONADLOKAL-
NEGO "TURYSTYCZNE
BIESZCZADY" NA LATA 2023
- 2030 Z DOKUMENTAMI
I CELAMI NA POZIOMIE
EUROPEJSKIM, KRAJOWYM
I REGIONALNYM**



Przygotowanie wspólnej strategii ponadlokalnej jest odpowiedzią na potrzebę planowania działań rozwojowych wykraczających i oddziałujących poza granice administracyjne jednostek terytorialnych. Opracowanie dokumentu dotyczącego kilku samorządów pozwoli również na aplikowanie o środki unijne, a także umożliwi realizację zintegrowanych projektów partnerskich

W niniejszym rozdziale wskazano zbiór podstawowych dokumentów wyższego rzędu, z którymi Strategia Rozwoju Ponadlokalnego „Turystyczne Bieszczady” na lata 2023-2030 wykazuje spójność. Opisane dokumenty strategiczne i wykonawcze stanowią warunki brzegowe dla niniejszej Strategii, która przygotowana została w pełnej zgodności z tymi dokumentami. Jednocześnie, mając na uwadze realizowaną perspektywę finansową Unii Europejskiej na lata 2021 – 2027, dołożono wszelkich starań, aby działania określone w dokumencie odpowiadały równocześnie na wyzwania na poziomie europejskim, krajowym i regionalnym zidentyfikowane w poszczególnych obszarach wsparcia współfinansowanych z Europejskich Funduszy Strukturalnych i Inwestycyjnych w kolejnych latach. Należy zaznaczyć, że Strategia Rozwoju Ponadlokalnego „Turystyczne Bieszczady” na lata 2023-2030 wykazuje spójność zarówno z dokumentami o charakterze strategicznym, jak i wykonawczym.

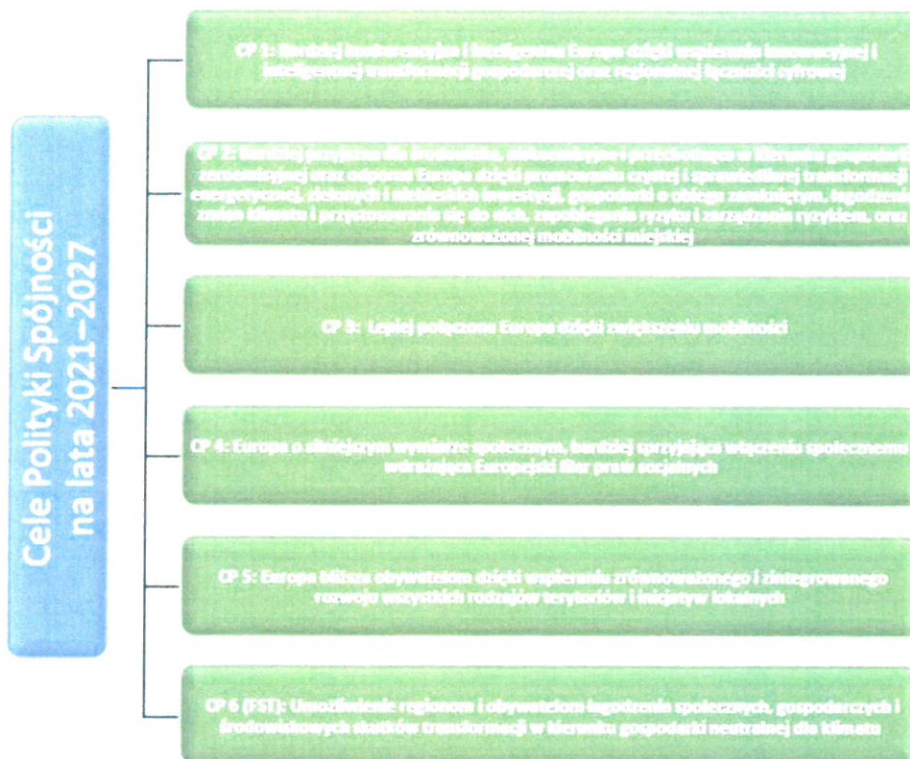
Poziom europejski

Rozporządzenia Parlamentu Europejskiego i Rady

Komisja Europejska w Rozporządzeniach Parlamentu Europejskiego i Rady przedstawiła cele Polityki Spójności na lata 2021-2027. Pakiet rozporządzeń obejmuje przede wszystkim: rozporządzenie ramowe, rozporządzenie ws. Europejskiego Funduszu Rozwoju Regionalnego (EFRR) i Funduszu Spójności (FS), rozporządzenie ws. Europejskiego Funduszu Społecznego Plus (EFS+), rozporządzenie ws. Interreg, rozporządzenie ws. Funduszu na rzecz Sprawiedliwej Transformacji (FST). Jednym z elementów ww. dokumentów jest przedstawienie podstawowych założeń i Celów Tematycznych dla Polityki Spójności oraz proponowanych przez Komisję Europejską zasad funkcjonowania programów operacyjnych w perspektywie 2021–2027.

W trwającej perspektywie finansowej Polska realizuje działania w ramach wszystkich pięciu celów polityki spójności oraz celu dodatkowego, umożliwiającego obywatelom i regionom łagodzenie społecznych, gospodarczych i środowiskowo-przestrzennych skutków transformacji w kierunku gospodarki neutralnej dla klimatu.

Zdjęcie 1 Cele Polityki Spójności na lata 2021-2027



Dzięki wspieraniu zrównoważonego i zintegrowanego rozwoju wszystkich rodzajów terytoriów i inicjatyw lokalnych jednym z ważniejszych celów polityki spójności dla OF „Turystyczne Bieszczady” jest Cel Tematyczny nr 5 – Europa bliższa obywatelom, , który jest podstawą ustanowienia Instrumentów Terytorialnych (w tym ZIT i IIT) i będzie głównym źródłem finansowania projektów w ramach obszarów funkcjonalnych w perspektywie 2021 – 2027. Zaplanowano jednak, że w ramach ZIT i IIT możliwa będzie realizacja projektów również we wszystkich pozostałych celach polityki. Zarówno współfinansowanych z Europejskiego Funduszu Rozwoju Regionalnego, jak i Europejskiego Funduszu Społecznego.

Europejski Zielony Ład

Europejski Zielony Ład jest strategią na rzecz rozwoju, mającą na celu przekształcenie UE w sprawiedliwe i prosperujące społeczeństwo żyjące w konkurencyjnej, zasobooszczędnej i nowoczesnej gospodarce. Jej celem jest również: ochrona, zachowanie i poprawa kapitału naturalnego oraz ochrona zdrowia i dobrostanu obywateli przed zagrożeniami oraz negatywnymi skutkami związanymi z klimatem i naturalnym środowiskiem.

Dokument zawiera plan działań umożliwiających bardziej efektywne wykorzystanie zasobów dzięki przejściu na czystą gospodarkę o obiegu zamkniętym oraz przeciwdziałanie utracie różnorodności biologicznej i zmniejszenie poziomu zanieczyszczeń. Do obszarów Europejskiego Zielonego Ładu, wchodzą m.in.:

- Ochrona naszego wrażliwego ekosystemu i bioróżnorodności biologicznej;
- Sposoby na bardziej zrównoważony łańcuch żywnościowy;
- Czysta i bezpieczna energia;

- Zrównoważony przemysł i sposoby na bardziej zrównoważone i przyjazne środowisku cykle produkcyjne;
- Bardziej ekologiczny sektor budowlany i renowacyjny;
- Zrównoważona mobilność i promowanie bardziej zrównoważonych środków transportu;
- Środki mające na celu szybkie i skuteczne ograniczenie oraz eliminację zanieczyszczeń;
- Osiągnięcie neutralności klimatycznej.

Zakłada się, że zapisy Strategii Rozwoju Ponadlokalnego „Turystyczne Bieszczady” na lata 2023-2030 będą zgodne z Europejskim Zielonym Ładem, którego postanowienia będą wpływać na zmiany w poszczególnych sektorach Państw UE. Wdrożenie Europejskiego Zielonego Ładu wymagać będzie od członków KE przemyślenia strategii politycznych w zakresie m.in. dostaw czystej energii w gospodarce, w sektorze przemysłu, produkcji i konsumpcji, infrastruktury, transportu, budownictwa, żywności i rolnictwa.

Poziom krajowy

Strategia na rzecz Odpowiedzialnego Rozwoju

Strategia na rzecz Odpowiedzialnego Rozwoju, jako jeden z ważniejszych dokumentów krajowych wskazuje, że zrównoważony rozwój społeczny i regionalny to rozwój skierowany na terytorialną różnorodność oraz jej atuty, a jednocześnie dbający o zapewnienie całemu społeczeństwu wysokiej jakości życia. Jako główny cel SOR określono tworzenie warunków dla wzrostu dochodów mieszkańców Polski przy jednoczesnym wzroście spójności w wymiarze społecznym, ekonomicznym, środowiskowym i terytorialnym.

Obszary wiejskie w Polsce charakteryzuje zróżnicowanie przestrzenne pod względem poziomu rozwoju społeczno-gospodarczego, jak i funkcji gospodarczych (są to zarówno obszary z dominacją rolnictwa tradycyjnego, obszary rolnictwa wielkoobszarowego, obszary z dominacją funkcji turystycznej, jak i silnie zurbanizowane obszary położone w pobliżu dużych aglomeracji i mniejszych miast). Pobudzenie ich rozwoju wymaga zintegrowanego i jednocześnie zindywidualizowanego podejścia uwzględniającego ich potencjały i potrzeby rozwojowe. Kierując się celami strategicznymi SOR polityka wobec obszarów wiejskich musi wspierać ich rozwój w oparciu o posiadane przez nie endogeniczne potencjały. Efektem będzie m.in. wyrównywanie szans rozwojowych wszystkim mieszkańcom wsi. Implikuje to działania dotyczące pobudzania przedsiębiorczości, przekształceń strukturalnych, zwiększania mobilności i zapewnienia odpowiedniej jakości usług decydujących o perspektywach rozwojowych (zdrowie, edukacja, transport publiczny), zapewniając przy tym zachowanie walorów kulturowych, krajobrazu i środowiska przyrodniczego.

Realizacja Strategii Rozwoju Ponadlokalnego „Turystyczne Bieszczady” na lata 2023-2030 będzie się wpisywać w zakładane działania określone w SOR dla obszarów wiejskich, co potwierdza zarówno sformułowana wizja rozwoju gminy, jak i przyjęte cele strategiczne, które służyć będą urzeczywistnieniu się tej wizji.

Krajowa Strategia Rozwoju Regionalnego 2030

Polityka regionalna na szczeblu centralnym koordynowana jest przez Krajową Strategię Rozwoju Regionalnego 2030. Zakłada ona zrównoważony i bardziej spójny rozwój całego kraju

i zmniejszanie dysproporcji rozwojowych między obszarami miejskimi i wiejskimi. W szczególności wspiera miasta tracące funkcje społeczno-gospodarcze oraz obszary zagrożone trwałą marginalizacją. Strategia Rozwoju Ponadlokalnego „Turystyczne Bieszczady” na lata 2023-2030 będzie wpisująca się w realizację wyzwań wskazanych dla polityki regionalnej w KSRR 2030, tj.:

- adaptacja do zmian klimatu oraz ograniczanie zagrożeń dla środowiska;
- przeciwdziałanie negatywnym skutkom procesów demograficznych;
- rozwój i wsparcie kapitału ludzkiego i społecznego;
- wzrost produktywności i innowacyjności regionalnych gospodarek;
- rozwój infrastruktury podnoszącej konkurencyjność, atrakcyjność inwestycyjną i warunki życia w regionach;
- zwiększenie efektywności zarządzania rozwojem (w tym finansowania działań rozwojowych) oraz współpracy między samorządami terytorialnymi i między sektorami;
- przeciwdziałanie nierównościom terytorialnym i przestrzennej koncentracji problemów rozwojowych oraz niwelowanie sytuacji kryzysowych na obszarach zdegradowanych.

Umowa Partnerstwa na lata 2021-2027

30 czerwca 2022 r. oficjalnie zakończyły się negocjacje Umowy Partnerstwa między Komisją Europejską a polskim rządem. Dokument ten pokazuje szerszy kontekst i ramy dla perspektywy finansowej UE 2021-2027, jednocześnie nakreślając strategię wykorzystania środków polityki spójności i koordynacji w zakresie określania obszarów wsparcia. Umowa Partnerstwa łączy ze sobą oczekiwania Komisji Europejskiej z wyzwaniami wynikającymi z krajowych dokumentów, takich jak Strategia Odpowiedzialnego Rozwoju i inne strategie sektorowe.

UP realizować będą krajowe i regionalne programy operacyjne, które wraz z UP tworzą spójny system dokumentów strategicznych i programowych, stanowiący podstawę do realizacji perspektywy 2021-2027 w Polsce. UP zakłada kontynuację realizacji dotychczasowych programów krajowych oraz regionalnych. Nowym narzędziem jest program finansowany ze środków Funduszu na rzecz Sprawiedliwej Transformacji.

Jednym z opisanych w dokumencie narzędzi przeznaczonych dla obszarów funkcjonalnych w perspektywie 2021-2027 są instrumenty - Zintegrowane Inwestycje Terytorialne i Inne Instrumenty Terytorialne. Ich istotą jest realizacja partnerskich projektów przyczyniających się do rozwiązywania problemów i wspólnego oraz skoordynowanego zaspakajania potrzeb całego obszaru. Instrument te mają służyć wzmocnieniu współpracy i partnerstw samorządów, które realizują wspólne działania rozwojowe na podstawie strategii terytorialnych.

Kluczowe zasady w procesie przygotowania i wprowadzania instrumentów terytorialnych:

- partnerstwo i współpraca,
- zintegrowane podejście do rozwiązywania problemów łączących sąsiadujące jednostki samorządu terytorialnego,
- zaangażowanie lokalnych instytucji i organizacji w przygotowanie i realizację działań wynikających ze strategii terytorialnych.

Realizacja tych zasad ma mieć wpływ na oddolny charakter wypracowanych strategii, które jednocześnie muszą wykazać spójność z ramami strategicznymi na poziomie regionalnym - strategią rozwoju województwa.

Strategia Rozwoju Ponadlokalnego „Turystyczne Bieszczady” na lata 2023-2030 i stworzone na jej potrzeby Partnerstwo gmin, będą spełniać przedstawione w UP wymagania oraz przewidują wykorzystanie instrumentu IIT, jako jednego ze źródeł finansowania realizacji działań zaplanowanych w tym dokumencie.

Poziom regionalny

Strategia rozwoju województwa – Podkarpackie 2030

W Strategii rozwoju województwa – Podkarpackie 2030 przyjęto model rozwoju stymulowany strategicznymi wyborami jako: zrównoważony, integrujący zasoby i potencjały, ukierunkowany na wysoką jakość życia. Aby realizować kierunki założone w Strategii rozwoju województwa – Podkarpackie 2030, zastosowano wymiar terytorialny poprzez skoncentrowanie działań na wykorzystaniu potencjałów rozwojowych na określonym obszarze, tzw. obszarze strategicznej interwencji.

Strategia rozwoju województwa – Podkarpackie 2030 zakłada m.in.: następujące kierunki interwencji, w które wpisuje się Strategia Rozwoju Ponadlokalnego „Turystyczne Bieszczady” na lata 2023-2030:

OBSZAR TEMATYCZNY 1. GOSPODARKA I NAUKA

- 1.3. Konkurencyjność gospodarki poprzez innowacje i nowoczesne technologie

OBSZAR TEMATYCZNY 2. KAPITAŁ LUDZKI I SPOŁECZNY

- 2.1. Edukacja
- 2.3. Kultura i dziedzictwo kulturowe
- 2.4. Rynek pracy
- 2.6. Włączenie społeczne
- 2.7. Aktywny styl życia i sport

OBSZAR TEMATYCZNY 3. INFRASTRUKTURA DLA ZRÓWNOWAŻONEGO ROZWOJU I ŚRODOWISKA

- 3.1. Bezpieczeństwo energetyczne i OZE
- 3.3. Poprawa dostępności komunikacyjnej wewnątrz regionu oraz rozwój transportu publicznego
- 3.4. Rozwój infrastruktury informacyjno-komunikacyjnej w regionie
- 3.5. Rozwój infrastruktury służącej prowadzeniu działalności gospodarczej i turystyki
- 3.6. Przeciwdziałanie i minimalizowanie skutków zagrożeń wywołanych czynnikami naturalnymi
- 3.7. Zapobieganie i minimalizowanie skutków zagrożeń antropogenicznych
- 3.8. Zarządzanie zasobami dziedzictwa przyrodniczego, w tym ochrona i poprawianie stanu różnorodności biologicznej i krajobrazu

OBSZAR TEMATYCZNY 4. DOSTĘPNOŚĆ USŁUG

- 4.1. Poprawa dostępności do usług publicznych poprzez wykorzystanie technologii informacyjno-komunikacyjnych
- 4.2. Planowanie przestrzenne wspierające aktywizację społeczności i aktywizacja obszarów zdegradowanych

- 4.3. Wsparcie instytucjonalne i poprawa bezpieczeństwa mieszkańców

OBSZAR HORYZONTALNY – TERYTORIALNY WYMIAR STRATEGII

Priorytet 7.1. Wykorzystanie policentrycznego miejskiego układu osadniczego,

Priorytet 7.3 Obszary wymagające szczególnego wsparcia w kontekście równoważenia rozwoju

Priorytet 7.4 Obszary wiejskie – wysoka jakość przestrzeni do zamieszkania, pracy i wypoczynku

Plan Strategiczny Strategii Rozwoju Ponadlokalnego „Turystyczne Bieszczady” na lata 2023-2030

Planowanie strategiczne opiera się na zrealizowanych działaniach diagnostycznych i pozostaje w ścisłym związku z funkcją decyzyjną procesu zarządzania. Proces realizacji Strategii Rozwoju Ponadlokalnego „Turystyczne Bieszczady” na lata 2023-2030 został podzielony na cztery poziomy. Wszystkie zostały sformułowane na podstawie przeprowadzonego procesu diagnostycznego, którego wyniki zidentyfikowały najważniejsze potrzeby i problemy OF „Turystyczne Bieszczady” oraz jego potencjały i szanse rozwojowe. W pierwszym kroku, na podstawie wniosków z diagnozy oraz analizy SWOT sformułowano wizję rozwoju, która jest jednocześnie celem głównym. Przedstawia ona obraz OF „Turystyczne Bieszczady”, w wyniku realizacji postanowień niniejszego dokumentu. Wizja ma również przełożenie na kolejny poziom wdrożeniowy czyli cele strategiczne, określone w wymiarze społecznym, gospodarczym i przestrzenno-środowiskowym. Cele strategiczne mają charakter długofalowy i wskazują generalny kierunek postępowania w realizacji założonej wizji rozwoju. Natomiast uszczegóławiające je priorytety rozwojowe będą realizowane w średnim okresie i stanowią narzędzia oraz sposoby realizacji celów strategicznych. Ostatnim elementem programu strategicznego są kierunki działań, które służą realizacji założonych celów i są podstawą wdrażania strategii.



ROZDZIAŁ 4



**SYNTEZA I WNIOSKI
Z DIAGNOZY SYTUACJI
SPOŁECZNEJ, GOSPODARCZEJ
I PRZESTRZENNEJ**

4.1. Synteza diagnozy

Podstawowym źródłem dla formułowania wniosków była analiza potencjałów i barier rozwojowych wynikających z uwarunkowań wewnętrznych obszaru. Wykorzystano analizę poszczególnych czynników w sferze gospodarczej, społecznej, środowiskowej, a także przestrzennej (w tym określenie podstawowych cech struktury przestrzennej obszaru oraz różnicowań wewnętrznych terytorium oraz analizę powiązań funkcjonalnych).

Drugim elementem było uwzględnienie uwarunkowań zewnętrznych, które mogą wspierać wykorzystanie atutów obszaru i przyspieszać pozytywne zmiany, ale mogą też stanowić zagrożenie dla rozwoju gmin tworzących Obszar Funkcjonalny „Turystyczne Bieszczady”. Do najistotniejszych tego typu uwarunkowań należą:

- procesy globalne (zmiany klimatyczne oraz powiązane z tym zagadnieniem stan powietrza oraz kurczące się zasoby wody; zmiany technologiczne w tym rewolucja cyfrowa, wpływające nie tylko na procesy gospodarcze, ale również funkcjonowanie społeczeństwa; rosnące nierówności społeczne; zjawiska kryzysowe w tym związane z pandemią SARS-COV-2 i jej skutkami oraz agresją Rosji na Ukrainę);
- polityki Unii Europejskiej, w tym Nowy Zielony Ład oraz istotne z punktu widzenia partnerstwa polityki wspierające rozwój jak Polityka Spójności, Wspólna Polityka Rolna;
- kierunki polityki rozwojowej kraju oraz Województwa Podkarpackiego.



W formułowaniu wniosków zastosowano podejście funkcjonalne. Podejmując dany wątek tematyczny nie odniesiono się wyłącznie do uwarunkowań wewnętrznych obszaru porozumienia, ale i do szans, i zagrożeń wynikających z otoczenia zewnętrznego.

Pogłębiony materiał analityczny, będący podstawą dla sformułowania wniosków diagnostycznych, jest zawarty w dokumencie „Diagnoza sytuacji społecznej, gospodarczej i przestrzennej”, stanowiącym załącznik do niniejszej Strategii.

4.2. Wnioski z diagnozy sytuacji społecznej, gospodarczej i przestrzennej

Zgodnie z obowiązującymi przepisami dotyczącymi strategii rozwoju ponadlokalnego, opracowanie Strategii Rozwoju Ponadlokalnego „Turystyczne Bieszczady” na lata 2023-2030 poprzedzone zostało przygotowaniem „Diagnozy sytuacji społecznej, gospodarczej i przestrzennej”, która stanowi kluczowy etap w kompleksowej ocenie ponadlokalnych zasobów oraz w wypracowaniu strategicznych rozwiązań.

Wnioski z diagnozy stanowiły podstawę opracowania części kierunkowej Strategii, która zawiera wizję, cele strategiczne, kierunki działań, kluczowe projekty do realizacji oraz model struktury funkcjonalno-przestrzennej wraz z rekomendacjami w zakresie polityki przestrzennej i wskazaniem obszarów strategicznej interwencji.

Poniżej zostały przedstawione najważniejsze wnioski z diagnozy, wynikające z poszczególnych sfer, tworzących strukturę diagnozy sytuacji społecznej, gospodarczej i przestrzennej Obszaru Funkcjonalnego „Turystyczne Bieszczady”.

Ogólna charakterystyka gmin wchodzących w skład OF „Turystyczne Bieszczady”

- Obszar Funkcjonalny położony jest w południowo-wschodniej części województwa podkarpackiego, granicząc od strony północnej z gminami: Bukowsko, Zagórz, Lesko, Tyrawa Wołoska, od wschodu z gminami: Ustrzyki Dolne, Czarna i Lutowiska, od południa ze Słowacją, natomiast od zachodu z gminą Jaśliska.
- OF obejmuje tereny 5 gmin, położonych w dwóch powiatach: leskim i sanockim, zajmując łączną powierzchnię 1 112 km², co stanowi 6,23 % powierzchni województwa podkarpackiego.
- W skład OF wchodzi wyłącznie obszary wiejskie obejmujące tereny gmin wiejskich, a sieć osadniczą tworzy 55 sołectw, z których 5 to gminne centra administracyjno-usługowe, będące siedzibą władz gminnych.
- Gminy wchodzące w skład OF cechuje znaczne zróżnicowanie pod względem zajmowanej powierzchni – największą powierzchnię zajmuje gmina Komańcza – 388 km², natomiast najmniejszą gmina Olszanica – 94 km². Dwie największe terytorialnie gminy – Komańcza i Cisna, zajmują łącznie ok. 61 % powierzchni ogólnej OF.

SFERA SPOŁECZNA

Uwarunkowania demograficzne

- OF „Turystyczne Bieszczady” na koniec 2021 r. zamieszkiwało 18 983 osoby, co stanowiło 0,91 % ogólnej liczby ludności województwa podkarpackiego. Na przestrzeni lat 2017-2021 liczba ludności spadła o 836 osób, a trend malejący występował w tej kwestii w okresie od 2018 do 2021 roku. Spadek liczby mieszkańców nastąpił w każdej z gmin OF – największy w gminie Komańcza – o 419 osób.
- Analizowany obszar w 2021 r., z uwagi na swoje uwarunkowania przyrodnicze i krajobrazowe, charakteryzował się bardzo niską gęstością zaludnienia w stosunku do średniej dla województwa podkarpackiego i wynosił 17 os./km² (przy gęstości zaludnienia w województwie – 117 os./km²). Najwyższa wartość tego wskaźnika wystąpiła w gminie Olszanica – 51, natomiast najmniejsza w gminie Cisna – 6 os./km².

- Na przestrzeni lat 2017-2021 wartość przyrostu naturalnego na terenie OF „Turystyczne Bieszczady” wyniosła -226, a główny wpływ na to miała niska wartość tego wskaźnika w gminie Komańcza, który w tym okresie wynosił -101. Ujemny przyrost naturalny w tym okresie występował w każdej z gmin OF.
- Największy wpływ na zmniejszającą się liczbę ludności w OF „Turystyczne Bieszczady” ma zjawisko migracji. Liczba wymeldowań z OF na przestrzeni lat 2017-2021 znacznie przekroczyła liczbę zameldowań, w związku z czym wartość salda migracji wyniosła -390. We wskazanym okresie dodatnie saldo migracji wystąpiło jedynie w gminie Cisna - 22. Spośród pozostałych gmin, najniższa wartość salda migracji wystąpiła w Komańcza - -232. Głównym typem migracji z terenu OF „Turystyczne Bieszczady” były migracje edukacyjne, spowodowane wyjazdem absolwentów szkół średnich na studia do większych ośrodków akademickich – przede wszystkim Rzeszów, Kraków, Lublin i pozostawaniem w tych miastach, rozpoczynając karierę zawodową. Obok migracji edukacyjnej, zasadnicze znaczenie dla uwarunkowań demograficznych mają migracje ekonomiczne, które skutkują wyjazdem do miejsc, dających większe perspektywy zawodowe, również w kierunku zagranicznym. Analiza kierunków migracji zgodnie z danymi GUS ukazuje, że kierunkiem odpływu blisko połowy mieszkańców z terenu OF były ośrodki miejskie, jednak z uwagi na możliwość niedokonywania obowiązków meldunkowych, trudno jest określić faktyczną skalę tego zjawiska.
- W strukturze mieszkańców przeważa grupa mieszkańców w wieku produkcyjnym, jednak na przestrzeni lat 2017-2021 można zauważyć spadek ich liczby przy wzroście liczby ludności w wieku poprodukcyjnym. Równocześnie w tym okresie nastąpił wzrost liczby osób w wieku przedprodukcyjnym. Struktura mieszkańców OF „Turystyczne Bieszczady” przedstawia się jednak niekorzystnie na tle województwa podkarpackiego – występuje tu większy udział osób w wieku poprodukcyjnym oraz mniejszy udział osób w wieku przedprodukcyjnym w liczbie ludności ogółem. Dane te wskazują na negatywny trend starzenia się społeczeństwa na terenie OF, przy jednoczesnym spadku liczby osób w wieku produkcyjnym.
- Według „Prognozy ludności gmin na lata 2017-2030”, opracowanej przez GUS, liczba ludności OF „Turystyczne Bieszczady” do 2030 roku w dalszym ciągu ma się zmniejszać i utrzymywać ma się jednolity trend spadkowy w tej kwestii. Prognozowany jest również spadek liczby ludności w wieku przedprodukcyjnym oraz wzrost liczby osób w wieku poprodukcyjnym, co może negatywnie wpływać na rozwój społeczno-gospodarczy regionu.

Edukacja i wychowanie

- Na terenie OF „Turystyczne Bieszczady” liczba dzieci do lat 3 w 2021 r. wyniosła 436 osób, brak jest natomiast placówek, zapewniających nad nimi opiekę, typu żłobek lub klub dziecięcy. Funkcjonowanie tego typu placówek przełożyłoby się na powrót rodziców na rynek pracy. Znaczna część mieszkańców OF zapewnia opiekę nad dziećmi do lat 3 w domach, kosztem własnej pracy zawodowej. Mniejsza część mieszkańców korzysta natomiast z placówek znajdujących się w miastach Lesko lub Ustrzyki Dolne, w szczególności z gmin sąsiadujących z nimi i tam pracujących. Stwarzając miejsca opieki, gminy zwiększyłyby ich dostępność i przyczyniłyby się do poprawy sytuacji na rynku pracy.

- W 2021 r. na terenie OF „Turystyczne Bieszczady” liczba dzieci w wieku od 3 do 6 lat wynosiła 711, natomiast 78,1 % z nich objętych było wychowaniem przedszkolnym w placówkach znajdujących się na terenie OF. Średnią znacznie zaniża gmina Olszanica, położona na trasie pomiędzy Leskiem a Ustrzykami Dolnymi, skąd część dzieci uczęszcza do placówek wychowania przedszkolnego w tych miastach. Łącznie w OF, zgodnie z danymi GUS, funkcjonują zaledwie 4 przedszkola, 2 punkty przedszkolne oraz 22 oddziały przedszkolne przy szkołach podstawowych. Rozwój infrastruktury w tym zakresie pozwoliłby na zwiększenie dostępności do usług w zakresie wychowania przedszkolnego.
- W zakresie szkolnictwa podstawowego, na terenie OF „Turystyczne Bieszczady” w 2021 funkcjonowało 16 szkół podstawowych wraz z filiami, do których uczęszczało 1 332 uczniów. Współczynnik skolaryzacji brutto wyniósł w 2021 roku na tym obszarze 87,86 % i uległ spadkowi w stosunku do roku 2017 o 4,17 %, co świadczy o malejącej liczbie uczniów uczęszczających do szkół na terenie OF. Zjawisko to dotyczy dwóch gmin: Cisna i Solina, gdzie wartość współczynnika znacznie zmalała na przestrzeni lat 2017-2021, w pozostałych natomiast gminach wartość ta nieznacznie wzrosła. Porównując współczynniki skolaryzacji w OF „Turystyczne Bieszczady” i w województwie podkarpackim, zauważalne jest, że w OF znajduje się on na poziomie znacznie niższym niż dla województwa (92,27 %). Powodem takiego stanu rzeczy jest jednak zawyżanie średniej przez ośrodki miejskie, do których placówek uczęszczają często uczniowie z sąsiednich obszarów wiejskich. Zmniejszająca się liczba uczniów w szkołach stanowi istotny problem dla samorządów, z uwagi na ciągle rosnące koszty utrzymania placówek oświatowych przy malejącej subwencji oświatowej, co z kolei przekłada się na konieczność ponoszenia przez gminy wydatków z własnego budżetu, ograniczając w ten sposób środki na inwestycje. Główny wpływ na malejącą liczbę uczniów w szkołach mają uwarunkowania demograficzne, przede wszystkim mniejsza z roku na rok liczba urodzeń.
- Wyniki egzaminu ósmoklasisty w szkołach na terenie OF „Turystyczne Bieszczady” w 2021 roku generalnie wyszły na poziomie średnim. Najwyższe wyniki wystąpiły z języka polskiego i języka angielskiego – średnia 61 %, zaś z matematyki wyniosły – 51 %. Wyniki te kształtowały się w przypadku matematyki i języka angielskiego poniżej średniej dla województwa podkarpackiego, natomiast wyniki z języka polskiego kształtowały się na tym samym poziomie.
- Na terenie OF „Turystyczne Bieszczady” nie funkcjonują żadne placówki realizujące kształcenie na poziomie ponadpodstawowym, a uczniowie z tego terenu uczęszczają do placówek w miastach: Lesko, Sanok i Ustrzyki Dolne.

Infrastruktura kulturalna i sportowa

- Ważną rolę w upowszechnianiu kultury na terenie OF „Turystyczne Bieszczady” pełnią prowadzące działalność kulturalną ośrodki, centra, domy kultury oraz świetlice i kluby wiejskie. W niemal każdej gminie jako samorządowe instytucje kultury funkcjonują gminne ośrodki lub centra kultury, a jednym przypadkiem, działalność kulturalna prowadzona jest przez urząd gminy. W większości gmin funkcjonują również domy kultury, świetlice lub kluby wiejskie. Instytucje kultury w gminach oprócz działalności

kulturalnej prowadzą również działalność sportową oraz turystyczną, a także zajmują się promocją gminy i prowadzeniem informacji turystycznej.

- Popularną formą działalności kulturalnej na terenie OF „Turystyczne Bieszczady” są biblioteki, stanowiące samorządowe instytucje kultury i znajdujące się w każdej z gmin wchodzących w skład OF. Biblioteki służą zaspokajaniu potrzeb oświatowych, kulturalnych i informacyjnych społeczeństwa, uczestnicząc również w upowszechnianiu wiedzy i kultury, poprzez organizację różnego rodzaju wydarzeń kulturalnych. Z roku na rok można jednak zauważyć w większości przypadków spadek liczby czytelników oraz wypożyczeń. Wynika to przede wszystkim ze zmniejszającej się atrakcyjności czytelnictwa jako formy rozrywki, a także oferty bibliotek, wskutek powszechnego dostępu do Internetu, stanowiącego nowy sposób uczestnictwa w kulturze. Duży wpływ na atrakcyjność oferty bibliotek ma głównie stan i wielkość księgozbioru, liczba nowości czytelnicznych, liczba i rodzaj wydarzeń promocyjnych, a także stan infrastruktury bibliotek.
- Na terenie OF „Turystyczne Bieszczady” znajduje się rozwinięta infrastruktura sportowa, obejmująca przede wszystkim stadiony i boiska piłkarskie, a także boiska wielofunkcyjne. Mieszkańcy oraz turyści mają również korzystać z wyciągów narciarskich w Bystrem i Kalnicy, a także ze stacji narciarskiej w Wańkowej. Oprócz tego dostępne są otwarte strefy aktywności w postaci siłowni plenerowych. W celu zaspokojenia potrzeb mieszkańców oraz zapewnienia atrakcyjności dla turystów, niezbędne są dalsze inwestycje w infrastrukturę sportową, promującą prowadzenie aktywnego i zdrowego trybu życia. W szczególności ważne jest wykorzystanie potencjału OF dla rozwoju narciarstwa, zarówno zjazdowego, jak i biegowego.

Ochrona zdrowia i pomoc społeczna

- System opieki zdrowotnej w 2021 roku na terenie OF „Turystyczne Bieszczady” opierał się na 13 przychodniach medycznych, z których 4 funkcjonowały jako samodzielne publiczne zakłady opieki zdrowotnej. Ponadto, na tym obszarze funkcjonowały 2 praktyki lekarskie, a także Zespół Ratownictwa Medycznego w Cisnej i Rejonowa Stacja Ratownictwa Górskiego w Cisnej. W kwestii specjalistycznych usług medycznych, mieszkańcy oraz inne osoby przebywające na terenie OF, korzystają z placówek zorganizowanych w miastach Lesko, Sanok oraz Ustrzyki Dolne. Dostęp do leków na terenie OF zapewnia 5 aptek ogólnodostępnych i 3 punkty apteczne.
- W gminach wchodzących w skład OF „Turystyczne Bieszczady” występuje zróżnicowanie pod względem zasięgu korzystania ze środowiskowej pomocy społecznej, który w 2021 roku kształtował się w przedziale od 2,4 % w gminie Solina do 7,8 % w gminie Baligród. Średnia udziału beneficjentów środowiskowej pomocy społecznej w liczbie ludności ogółem dla OF „Turystyczne Bieszczady” wynosiła 4,5 %, co może świadczyć o dosyć niskim stopniu ubóstwa i wykluczenia społecznego na terenie OF. Zasięg korzystania ze środowiskowej pomocy społecznej w OF „Turystyczne Bieszczady” był większy od średniej dla całego kraju oraz nieznacznie mniejszy niż w województwie podkarpackim.
- Na terenie OF „Turystyczne Bieszczady” funkcjonuje 1 środowiskowy dom samopomocy, ukierunkowany na osoby niepełnosprawne intelektualnie oraz wykazujące inne przewlekłe zaburzenia czynności psychicznych, a także planowane jest uruchomienie w 2023 roku domu pomocy społecznej. Oprócz tego w OF znajduje się Centrum Integracji

Społecznej, będące placówką aktywizacji zawodowej i przeciwdziałania wykluczeniu społecznemu.

SFERA GOSPODARCZA

Rynek pracy i bezrobocie

- OF „Turystyczne Bieszczady” w 2021 r. zamieszkiwało 11 637 osób w wieku produkcyjnym, a na przestrzeni lat 2017-2021 występowała tendencja spadkowa, jeśli chodzi o liczbę osób w tej grupie wiekowej. Powodem takiego stanu rzeczy jest, jak już wspomniano przy analizie uwarunkowań demograficznych, proces starzenia się społeczeństwa i wzrostem liczby osób w wieku poprodukcyjnym. Spadek dotyczył również liczby osób w wieku mobilnym, a więc ludzi zdolnych i gotowych do ewentualnego przekwalifikowania się oraz zmiany stanowiska lub pracy. Kwestie związane z liczbą osób w wieku produkcyjnym, w tym w wieku mobilnym, mają zasadniczy wpływ na rynek pracy.
- Rynek pracy OF „Turystyczne Bieszczady”, z uwagi na jego charakterystykę, ukierunkowany jest przede wszystkim na obsługę ruchu turystycznego. Walory przyrodnicze i krajobrazowe wpływają na rozwój handlu oraz działalności usługowej, m. in. w zakresie hotelarstwa, gastronomii i infrastruktury turystyczno-rekreacyjnej. Najwięcej miejsc pracy generują m. in. Zakład Górniczy Komańcza-Jawornik, Lasy Państwowe oraz Służba Więzienna.
- Liczba osób pracujących na terenie OF „Turystyczne Bieszczady” na koniec 2021 roku wynosiła 2 584 osoby, stanowiąc przy tym zaledwie 22,2 % liczby osób w wieku produkcyjnym na tym obszarze oraz 0,55 % zatrudnionych w całym województwie. Część mieszkańców OF zatrudnienie znajduje w pobliskich ośrodkach miejskich, głównie w miastach Sanok i Lesko, co znacząco wpływa na liczbę osób pracujących na jego terenie. W 2021 roku na terenie OF najwięcej osób pracowało w gminie Komańcza, natomiast najmniej w gminie Cisna.
- Wskaźnik liczby osób pracujących na 1000 ludności w OF „Turystyczne Bieszczady” wypada niekorzystnie na tle województwa podkarpackiego, a jego wartość wynosiła w 2021 r. 217,1 przy 373,6 dla województwa. Zauważyć można, że jedynie w gminie Komańcza wartość wskaźnika przekroczyła średnią województwa, co pozytywnie świadczy o lokalnym rynku pracy na jej obszarze. Na wysoką wartość wskaźnika liczby osób pracujących na 1000 ludności w województwie podkarpackim wpływa przede wszystkim bardziej rozwinięty rynek pracy na terenie ośrodków miejskich niż na obszarach wiejskich.
- Tendencja zmian dotycząca liczby zarejestrowanych osób bezrobotnych na terenie OF „Turystyczne Bieszczady” na przestrzeni lat 2017-2021, wpisywała się w tendencję krajową oraz regionalną, występującą w całym województwie podkarpackim. W tym okresie następował systematyczny spadek liczby zarejestrowanych bezrobotnych. Skalę bezrobocia w OF „Turystyczne Bieszczady” oraz w poszczególnych gminach tworzących ten obszar, określa wskaźnik udziału zarejestrowanych bezrobotnych w liczbie ludności w wieku produkcyjnym. Wskaźnik ten dla OF w 2021 roku znacznie przewyższał wartość dla województwa podkarpackiego i całego kraju, mimo spadku tej wartości w stosunku do roku 2017. Wyższa wartość wskazanego wskaźnika dla OF „Turystyczne Bieszczady” niż dla województwa i całego kraju, przy mniejszej wartości wskaźnika liczb osób pracujących na 1000 ludności, niekorzystnie świadczy o sytuacji na lokalnym rynku pracy w OF.

Przedsiębiorczość i rolnictwo

- Liczba podmiotów gospodarczych zarejestrowanych na terenie OF „Turystyczne Bieszczady” w 2021 wyniosła 2 597 i w stosunku do roku 2017 wzrosła o 20,2 % (2 160 podmiotów gospodarczych w 2017 roku). Wzrost tej liczby na przestrzeni lat 2017-2021 wystąpił w każdej gminie OF, jest to jednak zjawisko powszechne w skali całego kraju. Najwięcej podmiotów zarejestrowanych było w 2021 roku w Solinie, gdzie występuje znaczna liczba przedsiębiorców ukierunkowanych na obsługę ruchu turystycznego w rejonie Jeziora Solińskiego.
- Przeważającą część podmiotów gospodarczych zarejestrowanych na terenie OF „Turystyczne Bieszczady” w 2021 roku stanowiły osoby fizyczne prowadzące działalność gospodarczą, zarejestrowane w Centralnej Ewidencji i Informacji o Działalności Gospodarczej – 82,3 % ogółu zarejestrowanych podmiotów. Na przestrzeni lat 2017-2021 w tej grupie podmiotów nastąpił również znaczny wzrost ich liczby. W tym okresie wzrosła także liczba spółek handlowych, fundacji i stowarzyszeń.
- Najwięcej zarejestrowanych podmiotów gospodarczych w 2021 roku wykonywało działalność gospodarczą związaną z zakwaterowaniem i usługami gastronomicznymi (25,6 % ogółu podmiotów), gdzie na przestrzeni lat 2017-2021 wystąpił również największy wzrost ich liczby. Wysoki udział podmiotów wykonujących działalność gospodarczą w tej sekcji, znacząco wpływa na stopień zagospodarowania turystycznego, a w związku z tym na potencjał turystyczny obszaru.
- W strukturze zarejestrowanych podmiotów gospodarczych na terenie OF „Turystyczne Bieszczady” w 2021 roku, największy udział miały mikroprzedsiębiorstwa, zatrudniające do 9 pracowników, które stanowiły 98,1 % ogółu podmiotów (2 548 podmiotów), których liczba na przestrzeni lat 2017-2021 zwiększyła się o 432. W okresie tym zwiększyła się również liczba podmiotów zatrudniających do 10 do 49 pracowników – o 5.
- Kondycję gospodarki na danym obszarze badają wskaźniki przedsiębiorczości, za które w diagnozie przyjęto m. in. podmioty wpisane do rejestru REGON na 1000 ludności, podmioty na 1000 mieszkańców w wieku produkcyjnym, czy też jednostki nowo zarejestrowane w rejestrze REGON na 1000 ludności. Analiza tych wskaźników ukazuje, że zarówno w roku 2017, jak i 2021 wskaźniki dla OF „Turystyczne Bieszczady” kształtowały się znacznie powyżej średniej dla województwa podkarpackiego. Świadczy to o większej aktywności gospodarczej na terenie OF w stosunku do całego województwa, co jest wynikiem występowania licznych małych przedsiębiorstw zajmujących się pracami leśnymi oraz rozwiniętej na tym obszarze turystyki. Pozostałe wskaźniki dotyczące podmiotów gospodarki narodowej analizowane w diagnozie ukazują między innymi, że w 2021 roku na terenie OF występowała większa liczba fundacji, stowarzyszeń i organizacji społecznych na 1000 mieszkańców niż średnio w województwie podkarpackim oraz większy był udział osób fizycznych prowadzących działalność gospodarczą w liczbie podmiotów gospodarki ogółem.
- Obszar Funkcjonalny „Turystyczne Bieszczady” , z uwagi na objęcie większej części jego powierzchni różnymi formami ochrony przyrody, ma ograniczoną ofertę inwestycyjną na tym obszarze dla potencjalnych inwestorów. Tereny inwestycyjne o ograniczonej powierzchni dostępne są m. in. w Myczkowie oraz w Polańczyku.

- OF „Turystyczne Bieszczady” stanowią w głównej mierze tereny o charakterze leśnym (ponad 70 % powierzchni to grunty leśne), zaś użytki rolne stanowią zaledwie ok. 15 % powierzchni ogólnej OF. Zgodnie z przeprowadzonym w 2020 roku Powszechnym Spisem Rolnym 2020, na jego terenie znajdowało się 2 035 gospodarstw rolnych o łącznej powierzchni 21 907,94 ha, a największą ich część stanowiły gospodarstwa o powierzchni 1-5 ha (ok. 67 % ogółu gospodarstw). Najwięcej gospodarstw rolnych (29,5 % ogółu gospodarstw w OF) oraz użytków rolnych znajdowało się w gminie Solina, natomiast największą powierzchnię zajmowały gospodarstwa rolne z terenu gminy Komańcza (39,4 % powierzchni gospodarstw w OF) Liczba gospodarstw w OF „Turystyczne Bieszczady” stanowiła 1,78 % liczby gospodarstw w województwie podkarpackim, a ich powierzchnia 3,21 % powierzchni gospodarstw w województwie. Najwięcej powierzchni OF, zajmowały duże gospodarstwa rolne w grupie obszarowej „15 ha i więcej”, co świadczy o mniejszym rozdrobnieniu gospodarstw niż w skali całego województwa, gdzie największą powierzchnię zajmowały gospodarstwa w grupie obszarowej „1-5 ha”.
- Na terenie OF „Turystyczne Bieszczady”, 201 gospodarstw rolnych utrzymywało bydło, w tym 196 z nich utrzymywało krowy – brak jest jednak danych dla gminy Cisna w tym zakresie, w związku z czym liczba ta może być większa. Większa część gospodarstw rolnych utrzymywało natomiast drób – 534 gospodarstwa, w tym 528 z nich utrzymywało drób kurzy.
- Średnia powierzchnia gospodarstw rolnych w OF „Turystyczne Bieszczady”, a także średnia powierzchnia użytków rolnych, wchodzących w skład tych gospodarstw, znacznie przekraczały wartości dla województwa podkarpackiego. Wartości zawiązały przede wszystkim gospodarstwa rolne znajdujące się w gminach Komańcza i Baligród, gdzie średnia powierzchnia gospodarstw rolnych wynosiła odpowiednio 19,9 ha i 15,59 ha, natomiast średnia powierzchnia użytków rolnych – 17,12 ha i 10,97 ha.
- Powierzchnia zasiewów ogółem w OF „Turystyczne Bieszczady” wyniosła zaledwie 1 486,67 ha i stanowiła 6,78 % powierzchni użytków rolnych, wchodzących w skład gospodarstw rolnych. Największą część użytków rolnych stanowiły natomiast łąki trwałe – 77,68 % ogółu tych użytków.
- Biorąc pod uwagę liczbę osób pracujących w gospodarstwach rolnych w OF „Turystyczne Bieszczady”, łącznie pracowało tam 3 671 osób, co stanowiło 19,05 % ogółu mieszkańców OF. W województwie podkarpackim liczba osób pracujących w gospodarstwach rolnych wyniosła 240 667, co z kolei stanowiło 11,35 % ogółu mieszkańców województwa. Ukazuje to, większy odsetek mieszkańców OF zajmuje się pracą w gospodarstwach rolnych, niż w przypadku większości obszarów województwa podkarpackiego.

Potencjał turystyczny

- OF „Turystyczne Bieszczady” posiada wybitne walory przyrodnicze i krajobrazowe, a także obiekty dziedzictwa kulturowego, które znacznie wpływają na potencjał turystyczny tego regionu. Na walory przyrodnicze i krajobrazowe wpływają przede wszystkim występujące tu kompleksy leśne, ukształtowanie terenu, w tym w szczególności połoniny, jeziora: Myczkowieckie i Solińskie, a także bioróżnorodność i czystość środowiska naturalnego. Walory kulturowe dotyczą głównie występujących tu obiektów sakralnej architektury drewnianej i murowanej.

- Duże znaczenie dla ruchu turystycznego ma stopień zagospodarowania turystycznego, m. in. w zakresie bazy noclegowej. Na terenie OF „Turystyczne Bieszczady” znajdują się liczne hotele, pensjonaty, domki letniskowe, kwatery prywatne oraz gospodarstwa agroturystyczne i ekologiczne. W szczególności infrastruktura ta rozwinęła się w rejonie Jeziora Solińskiego oraz w miejscach zlokalizowanych przy najpopularniejszych szlakach turystycznych. Na tym obszarze występują również liczne obiekty gastronomiczne, oferujące często potrawy regionalne lub dania nawiązujące do lokalnej tradycji. Część z nich znajduje się na Szlaku Kulinarnym Podkarpackie Smaki, który promuje kulinarną wędrówkę po kuchni dawnych mieszkańców Bieszczadów – Bojkach i Łemkach, a także kuchni etnicznej, staropolskiej i fusion.
- Niezbędnymi elementami infrastruktury turystycznej są trasy, umożliwiające uprawianie turystyki pieszej i rowerowej. Przez terytorium OF „Turystyczne Bieszczady” przebiegają liczne trasy turystyczne piesze i rowerowe, które przyciągają turystów z różnych części Polski pięknymi widokami i dzikością przyrody. Turystykę rowerową ułatwiają przy tym funkcjonujące na tym obszarze wypożyczalnie rowerowe, gdzie wypożyczyć można rowery górskie, crossowe, trekkingowe oraz rowery elektryczne i skutery. Na bazie tej infrastruktury możliwe jest stworzenie wspólnej sieci kierującej ruch turystyczny w ramach OF, między innymi poprzez wspólną ofertę i informację turystyczną. W celu rozwoju infrastruktury turystycznej niezbędne będzie podjęcie przez gminy wspólnych działań w celu tworzenia nowych oznakowanych szlaków turystycznych wraz z miejscami przeznaczonymi do wypoczynku oraz budowy w miarę możliwości ścieżek rowerowych, współpracując w tym zakresie z lokalnymi przedsiębiorcami oraz organizacjami pozarządowymi.
- Oprócz turystyki pieszej i rowerowej, na terenie OF „Turystyczne Bieszczady” istnieje również znaczny potencjał do uprawiania, w oparciu o własne zasoby, m. in. turystyki konnej oraz wodnej. Turystyka konna rozwija się poprzez dostępne na terenie OF szlaki konne oraz funkcjonujące tu ośrodki jeździeckie i stadniny koni. Potencjał do uprawiania turystyki wodnej wynika natomiast przede wszystkim ze znajdującego się na terenie OF Jeziora Solińskiego, które z uwagi na walory krajobrazowe i rozwiniętą w tym miejscu infrastrukturę turystyczno-rekreacyjną, przyciąga wielu turystów.
- Z uwagi na swoje położenie oraz ukształtowanie terenu, OF „Turystyczne Bieszczady” ma potencjał do uprawiania sportów zimowych, w szczególności narciarstwa i snowboardu, w oparciu o dostępną infrastrukturę, w postaci wyciągów narciarskich w Bystrem i Kalnicy oraz stacji narciarskiej w Wańkowej. Występują tu również specjalne trasy do uprawiania narciarstwa biegowego. W celu dalszego rozwoju infrastruktury turystyczno-rekreacyjnej konieczne są dalsze inwestycje przy funkcjonujących już obiektach narciarskich oraz tworzenie nowych obiektów, wykorzystując w pełni potencjał OF.
- Potencjał turystyczny OF „Turystyczne Bieszczady” w znacznej mierze tworzą występujące na tym terenie atrakcje turystyczne. Do największych atrakcji zaliczyć można przede wszystkim Bieszczadzką Kolejkę Leśną, Bieszczadzkie Drezyny Rowerowe, Centrum Turystyki Aktywnej i Sportu Bieszczad.ski Wańkowa oraz kolejkę gondolową w Solinie. Oprócz tego, turystów przyciągają wieże widokowe występujące na tym obszarze, Leśny Zwierzyniec w Lisznej oraz Park Rozrywki Tajemnicza Solina. Ważny jest jednak dalszy rozwój potencjału turystycznego na terenie poszczególnych gmin poprzez tworzenie nowych produktów turystycznych, które sprawią że obszar będzie atrakcyjnym

kierunkiem podróży o każdej porze roku, co z kolei skutkować będzie tworzeniem nowych miejsc pracy oraz napływem nowych mieszkańców.

- Ważną formą promocji turystyki jest informacja turystyczna, która służy nie tylko indywidualnym turystom i organizatorom wypoczynku grupowego, jak i potencjalnym turystom. Informacja turystyczna na terenie OF opiera się na pojedynczych punktach, nietworzących spójnej sieci, które występują w miejscowościach: Baligród, Cisna, Komańcza, Polańczyk oraz sezonowo w Solinie. Warto jednak podjąć działania w celu zintegrowania poszczególnych punktów oraz utworzenia spójnej sieci informacji turystycznej całego OF „Turystyczne Bieszczady”.

Gospodarka finansowa

- Na przestrzeni lat 2017-2021 o 64,2 % zwiększyła się wysokość dochodów budżetowych w OF „Turystyczne Bieszczady”, z 102 324 520,55 zł do 168 021 502,03 zł. Ogółem w województwie podkarpackim w tym okresie dochody wzrosły o 45,1 %, co ukazuje, że dynamika wzrostu dochodów w OF była większa niż dla całego województwa. Wraz z dochodami, wzrosła również wysokość wydatków budżetowych, ponoszonych przez poszczególne gminy OF. Wydatki budżetu w 2021 wyniosły 146 683 483,07 zł i w stosunku do roku 2017 zwiększyły się o 46,64 %. W każdej z analizowanych gmin nastąpił wzrost dochodów oraz wydatków, przy czym w każdej z gmin wystąpiła nadwyżka budżetowa, co może świadczyć o poprawie sytuacji finansowej tych gmin i jest zjawiskiem powszechnym zarówno w województwie podkarpackim, jak i skali całego kraju.
- O poprawie sytuacji finansowej gmin wchodzących w skład OF „Turystyczne Bieszczady” świadczą również wskaźniki dochodów oraz wydatków na 1 mieszkańca. Na przestrzeni lat 2017-2021 wartości obu wskaźników znacznie wzrosły, co dotyczyło każdej z gmin, wchodzących w skład OF. Analiza porównawcza OF z sąsiadującym powiatem bieszczadzkim oraz całym województwem podkarpackim ukazuje, że w 2021 roku w OF wartość dochodów na 1 mieszkańca oraz wydatków na 1 mieszkańca była znacznie wyższa. Na wzrost wskaźników dochodów i wydatków na 1 mieszkańca, oprócz polepszającej się sytuacji finansowej gmin, wpływa również zmniejszająca się liczba ich mieszkańców.
- Analizując strukturę dochodów budżetu OF „Turystyczne Bieszczady” w roku 2017 i 2021 można zauważyć, że nastąpiła zmiana w wysokości poszczególnych rodzajów dochodów i ich udziału w ogólnej strukturze. Zarówno w 2017, jak i 2021 roku największą część dochodów budżetu OF stanowiły dochody własne, jednak ich udział w strukturze dochodów znacznie zmniejszył się kosztem wzrostu udziału dotacji ogółem oraz subwencji ogólnej. Przyczynę wzrostu udziału dotacji w strukturze dochodów w 2021 roku upatrywać można między innymi w pozyskiwanych środkach z Rządowego Funduszu Inwestycji Lokalnych, Rządowego Funduszu Polski Ład: Program Inwestycji Strategicznych oraz środkach pochodzących z funduszy europejskich.
- Największą część dochodów budżetu stanowią dochody bieżące, jednak ważną rolę pełnią również dochody majątkowe, które w OF „Turystyczne Bieszczady” na przestrzeni lat 2017-2021 znacząco wzrosły (o 206,24 %), czego przyczyną są wspomniane powyżej pozyskane środki z Rządowego Funduszu Inwestycji Lokalnych, Rządowego Funduszu Polski Ład: Program Inwestycji Strategicznych i środki pochodzące z funduszy

europiejskich. Podobnie przedstawia się kwestia wydatków majątkowych, które na przestrzeni lat 2017-2021 również znacząco wzrosły (o 65,19 %) i pełnią ważną rolę w budżecie, wpływając na skalę i rodzaj podejmowanych działań inwestycyjnych.

- W zakresie możliwości inwestycyjnych gmin, cennym wskaźnikiem jest wartość wyniku bieżącego, stanowiącego różnicę między dochodami bieżącymi i wydatkami bieżącymi. W OF „Turystyczne Bieszczady” zarówno w 2017, jak i 2021 roku wystąpiła nadwyżka operacyjna, która wyniosła odpowiednio 10 361 297,37 zł i 12 480 348,04 zł. Co istotne nadwyżka operacyjna wystąpiła w każdej z analizowanych gmin, co dawało im możliwość realizacji nowych przedsięwzięć, przeznaczając daną kwotę na inwestycje lub spłacając wcześniej zaciągnięte zobowiązania na cele inwestycyjne.
- W zakresie finansowania i współfinansowania programów i projektów unijnych w latach 2017-2021, w OF „Turystyczne Bieszczady” pozyskano łącznie 80 276 357,35 zł. Najwięcej środków pozyskała w tym okresie Gmina Solina – 46 691 522,33 zł. Realizowane były w szczególności projekty w ramach Regionalnego Programu Operacyjnego Województwa Podkarpackiego 2014-2020 oraz Programu Rozwoju Obszarów Wiejskich 2014-2020.

SFERA PRZESTRZENNO-ŚRODOWISKOWA

Środowisko naturalne i formy ochrony przyrody

- OF „Turystyczne Bieszczady” położony jest w obrębie 3 mezoregionów: Beskidu Niskiego, Bieszczadów Zachodnich oraz Gór Sanocko-Turczańskich, co znacząco wpływa na różnorodność terenu i walory krajobrazowe, a także na wysoki poziom lesistości tego obszaru. Grunty leśne obejmują 72,4 % powierzchni ogólnej OF, co znacznie przekracza średnią dla województwa podkarpackiego. Na walory przyrodnicze i krajobrazowe tego obszaru, oprócz kompleksów leśnych, w których przeważa buczyna karpacka, wpływają również występujące tu pasma górskie, połoniny oraz jeziora Myczkowieckie i Solińskie.
- Duży wpływ na uwarunkowania środowiskowe i występującą na terenie OF „Turystyczne Bieszczady” bioróżnorodność ma rzeka San, a w zasadzie jego dorzecze, które kształtuje sieć wodną OF. Do najważniejszych rzek przepływających przez ten teren należą: Hoczewka, Olszanka, Osława, Osławica, Solinka, Wańkówka i Wetlinka, oprócz tego występują tu liczne potoki. Cieki wodne pozbawione są skażeń przemysłowych i charakteryzują się czystością, co wpływa na brak zagrożeń dla życia biologicznego.
- Na terenie OF „Turystyczne Bieszczady” występują nieliczne złoża surowców naturalnych w postaci wód mineralnych, kruszywa i piaskowca, a także ropy naftowej, która w dawnych czasach miała na tym terenie duże znaczenie gospodarcze. Największe wykorzystanie gospodarcze w chwili obecnej mają złoża kruszywa i piaskowca, wydobywane w kamieniołomach w Rabem w gminie Baligród oraz w okolicach Komańczy.
- W celu ochrony środowiska przyrodniczego w OF „Turystyczne Bieszczady” ustanowiono formy ochrony przyrody w postaci: Bieszczadzkiego Parku Narodowego, parków krajobrazowych (Ciśniańsko-Wetliński Park Krajobrazowy, Jaślicki Park Krajobrazowy, Park Krajobrazowy Doliny Sanu, Park Krajobrazowy Gór Słonnych), obszarów chronionego krajobrazu (Obszar Chronionego Krajobrazu Beskidu Niskiego, Wschodniobeskidzki Obszar Chronionego Krajobrazu), obszarów Natura 2000 (3 obszary specjalnej ochrony ptaków – Beskid Niski, Bieszczady i Góry Słonne oraz 4 specjalne obszary ochrony siedlisk – Bieszczady, Dorzecze Górnego Sanu, Ostoja Góry Słonne i Ostoja Jaślicka),

17 rezerwatów przyrody, użytków ekologicznych oraz pomników przyrody. OF znajduje się również w zasięgu powołanego przez UNESCO Międzynarodowego Rezerwatu Biosfery „Karpaty Wschodnie”, co świadczy o uznaniu tego obszaru za wyjątkowo cenny w skali całego świata.

Dziedzictwo kulturowe

- OF „Turystyczne Bieszczady” cechuje się bogatym dziedzictwem kulturowym, wynikającym przede wszystkim z wielokulturowej historii oraz wielowyznaniowości. Historia osadnictwa na tym terenie sięga czasów wczesnego średniowiecza oraz w niektórych przypadkach czasów prehistorycznych, natomiast pierwsze wzmianki w źródłach pisanych dotyczących poszczególnych miejscowości pojawiają się w I połowie XVI wieku. Wpływ na rozwój osadnictwa na tym terenie miały przede wszystkim rody Balów, Kmitów oraz Tarnawskich, którzy prowadzili aktywnie akcję osadniczą, wskutek czego w tamtym okresie obszar był gęsto zaludniony i zamieszkiwała go wielonarodowa społeczność. W okresie zaborów nastąpił tu rozwój przemysłu drzewnego, wskutek licznych inwestycji infrastrukturalnych w zakresie budowy dróg i kolei wąskotorowych, a następnie wydobywanie ropy naftowej, które przyniosło ożywienie gospodarcze w XIX wieku. W okresie I wojny światowej, na terenie dzisiejszego OF toczono walki pomiędzy wojskami rosyjskimi a austro-węgierskimi, podczas których zginęło prawdopodobnie od 60 tysięcy do 100 tysięcy żołnierzy. Wówczas też nastąpiło do kształtowania się tożsamości narodowej przez zamieszkujących te ziemie Ukraińców, co doprowadziło do utworzenia przez ukraińskich aktywistów Republiki Komańczańskiej, która miała przyłączyć się do proklamowanej Zachodnioukraińskiej Republiki Ludowej. Pod koniec II wojny światowej, w rejonie Bieszczadów działalność rozpoczęła Ukraińska Powstańcza Armia, która dokonywała licznych aktów zbrodni i zniszczeń w wielu miejscowościach, przez co ucierpiało wielu mieszkańców tych ziem. Wskutek przeprowadzonej akcji „Wisła” i wysiedlenia ludności ukraińskiej, obszar ten opustoszał i pozbawiony został wielokulturowej i wielonarodowej społeczności. O dawnych czasach przypominają jednak pozostałości po mieszkańcach, w postaci licznych cerkwi, starych domostw i cmentarzy.
- Na terenie OF „Turystyczne Bieszczady” występuje bogactwo zasobów architektury drewnianej, gdzie można wyróżnić przede wszystkim cerkiew prawosławną pw. św. Michała Archanioła w Turzańsku (wpisana na Listę Światowego Dziedzictwa UNESCO), cerkiew grekokatolicką pw. Zaśnięcia Matki Bożej w Szczawnem, Cerkwie prawosławną pw. Opieki Matki Bożej w Komańczy, czy też Cerkwie św. Męczennicy Paraskewii w Łopience. Oprócz obiektów sakralnych architektury drewnianej, na terenie OF występują liczne tego typu obiekty w zabudowie murowanej, jak np. Kościół Niepokalanego Poczęcia Najświętszej Maryi Panny w Baligródzie, Kościół pw. św. Biskupa Stanisława w Uhercach Mineralnych, Klasztor Sióstr Nazaretanek pw. św. Teresy od Dzieciątka Jezus w Komańczy oraz Cerkwie grekokatolicką pw. św. Mikołaja w Smolniku. Dziedzictwo kulturowe OF wzbogacają również zabytkowe cmentarze z okresu I wojny światowej, cmentarz żydowski i wojskowy, zabytkowy zespół pałacowy w Olszanicy, a także tabór, parowozownia, stacje i ciągi komunikacyjne kolei wąskotorowej, wykorzystywane przez Bieszczadzką Kolejkę Leśną. Kulturę Bojków, zamieszkujących

dawniej tereny dzisiejszych Bieszczadów przybliża natomiast Muzeum Kultury Bojków w Myczkowcach.

Mieszkalnictwo i planowanie przestrzenne

- Zasoby mieszkaniowe OF „Turystyczne Bieszczady” w 2021 roku obejmowały 6 384 mieszkania w 4 982 budynkach mieszkalnych, o łącznej powierzchni 592 891 m². Na terenie OF, z uwagi na to, że jest to głównie obszar wiejski, występują przede wszystkim budynki mieszkalne jednorodzinne, wskutek czego przeciętna powierzchnia użytkowa 1 mieszkania znacznie przewyższa średnią dla województwa podkarpackiego.
- Na przestrzeni lat 2017-2021 na terenie OF „Turystyczne Bieszczady” zmniejszyła się wartość wskaźnika, określającego zagęszczenie mieszkań, tj. przeciętnej liczby osób przypadającej na 1 mieszkanie, kształtując się poniżej średniej dla województwa podkarpackiego. Wartość ta przekraczała jednak średnią wartość wskaźnika dla całego kraju, świadcząc o dużej gęstości zaludnienia mieszkań na tym terenie, co charakterystyczne jest dla obszarów wiejskich. Podobnie przedstawiała się kwestia wielkości zasobów mieszkaniowych oraz stopnia zaspokojenia potrzeb w zakresie tych zasobów, określanych poprzez wskaźnik liczby mieszkań na 1000 mieszkańców, który na terenie OF w 2021 roku kształtował się na poziomie wyższym niż średnia dla województwa podkarpackiego, co świadczy o większym stopniu zaspokojenia potrzeb mieszkańców OF w zakresie mieszkalnictwa, jednak znacznie poniżej średnia dla całego kraju,.
- Na terenie OF „Turystyczne Bieszczady” w okresie od 2017 do 2021 roku oddano łącznie 387 mieszkań o łącznej powierzchni 54 282 m². Biorąc jednak pod uwagę wskaźnik mieszkań oddanych do użytkowania na 1000 ludności, można zauważyć, że kształtuje się on na poziomie znacznie wyższym niż dla województwa podkarpackiego, jak i całego kraju. Przyczyną takiego stanu rzeczy jest charakterystyka OF oraz jego atrakcyjne położenie, co powoduje, że powstaje na tym terenie dużo kwater przeznaczonych dla turystów.
- W kwestii wyposażenia mieszkań w instalacje techniczno-sanitarne, na terenie OF „Turystyczne Bieszczady” najwięcej mieszkań w 2020 roku wyposażonych było w wodociąg, natomiast najmniej w gaz sieciowy. Analiza danych w zakresie odsetka mieszkań wyposażonych w instalacje techniczno-sanitarne, obejmujące wodociąg, ustęp spłukiwany, łazienkę, centralne ogrzewanie i gaz sieciowy ukazuje, że wartości dla OF były w dużej mierze zbliżone do wartości dla województwa podkarpackiego oraz całego kraju, a zasadnicza różnica dotyczyła wyposażenia w centralne ogrzewanie oraz gaz sieciowy, gdzie wyposażonych w te instalacje było znacznie mniej mieszkań w OF.
- W 2021 roku na terenie OF „Turystyczne Bieszczady” obowiązywało łącznie 146 miejscowych planów zagospodarowania przestrzennego, o łącznej powierzchni 2 557 ha (ok. 12 % powierzchni OF ogółem), jednak zaledwie 31 z nich, zostało sporządzonych na podstawie ustawy z dnia 27 marca 2003 r. o planowaniu i zagospodarowaniu przestrzennym, a ich łączna powierzchnia wynosiła 2 325 ha. Pozostałe obowiązujące plany, zostały opracowane na podstawie ustawy z dnia 7 lipca 1994 r. o zagospodarowaniu przestrzennym, która została uchylona przez ww. ustawę. Optymalnym rozwiązaniem w kształtowaniu polityki przestrzennej gmin byłoby uchwalenie miejscowych planów zagospodarowania przestrzennego dla wszystkich terenów zurbanizowanych. Jednak

w obecnej sytuacji ekonomicznej samorządów oraz obowiązujących przepisów prawnych dot. ochrony przyrody, jest to rozwiązanie trudne i czasochłonne w realizacji.

- W okresie od 2017-2021 roku na terenie OF „Turystyczne Bieszczady” wydano łącznie 1 640 decyzji o warunkach zabudowy oraz 196 decyzji o ustaleniu lokalizacji inwestycji celu publicznego. Wydane decyzje o warunkach zabudowy dotyczyły w przeważającej części zabudowy mieszkaniowej jednorodzinnej – 1 076 tj. 65,61 % ogółu wydanych decyzji.

Infrastruktura techniczna i gospodarka odpadami

- OF „Turystyczne Bieszczady” posiada dobrą dostępność komunikacyjną w zakresie połączeń z pobliskimi ośrodkami miejskimi oraz stolicą województwa, poprzez istniejącą sieć drogową oraz linie kolejowe. Z racji swojego położenia ma natomiast słabsze powiązania komunikacyjne z resztą kraju od znacznie lepiej skomunikowanych regionów z zachodniej, północno-zachodniej i centralnej części województwa. Przez teren OF przebiega jedna droga krajowa – nr 84 (w północnej części OF, przez gminę Olszanica) oraz sześć dróg wojewódzkich, stanowiących trzon układu komunikacyjnego całego obszaru. Ich uzupełnieniem jest natomiast sieć dróg powiatowych i gminnych. Duży wpływ na stan dróg powiatowych i gminnych mają pozyskiwane środki na ich modernizację, między innymi z Rządowego Funduszu Rozwoju Dróg (wcześniej Fundusz Dróg Samorządowych), Rządowego Funduszu Inwestycji Lokalnych, Rządowego Funduszu Polski Ład – Program Inwestycji Strategicznych oraz ze środków europejskich. W zakresie transportu kolejowego, przez OF przebiegają dwie linie kolejowe o znaczeniu lokalnym – niezelektryfikowana linia nr 107 Zagórz – Łupków oraz częściowo zelektryfikowana linia nr 108 Stróże – Krościenko. Oprócz tego przebiega tu również funkcjonująca linia kolei wąskotorowej o charakterze turystycznym – Bieszczadzka Kolej Leśna.
- Na terenie OF „Turystyczne Bieszczady” w chwili obecnej nie znajdują się stacje ładowania samochodów elektrycznych, co stanowi znaczne ograniczenie dla turystów poruszających się pojazdami elektrycznymi. Tworzenie sieci takich punktów ładowania pojazdów korzystnie wpłynie na rozwój elektromobilności na tym obszarze oraz zwiększenie dostępności turystycznej.
- Wszystkie gminy, wchodzące skład OF „Turystyczne Bieszczady” posiadają zbiorcze sieci wodociągowe, jednak występują tu znaczne dysproporcje w zakresie dostępności infrastruktury wodociągowej pomiędzy poszczególnymi gminami. Łącznie w 2021 r. do sieci podłączonych było 37,9 % budynków mieszkalnych z terenu OF, z kolei średni wskaźnik zwodociągowania, liczony jako liczba mieszkańców obszaru korzystających ze zbiorczej sieci wodociągowej wynosił 50,3 %. W zakresie zwodociągowania, OF „Turystyczne Bieszczady” wypada niekorzystnie na tle województwa podkarpackiego, dla którego przedstawione powyżej wartości kształtowały się na poziomie znacznie wyższym. Wynika to przede wszystkim z istniejącego układu osadniczego tego obszaru, uwarunkowań przyrodniczych oraz występowania małych złóż wód podziemnych, co ogranicza możliwość poboru wody do sieci.
- Na terenie OF „Turystyczne Bieszczady”, dostęp do sieci kanalizacyjnej w 2021 roku posiadało 33,5 % budynków mieszkalnych, a korzystało z niej 45,4 % ludności z tego obszaru. Wartości te, również były znacznie niższe od średniej dla województwa podkarpackiego, co wynikało z niskiej gęstości zaludnienia i rozproszonej zabudowy, co z kolei powodowałoby poniesienie znacznych kosztów w celu rozbudowy sieci kanalizacyjnej.

- Również pod względem gazyfikacji, OF „Turystyczne Bieszczady” przedstawiał się niekorzystnie na tle województwa podkarpackiego, z uwagi na mały odsetek korzystających z sieci gazowej na terenie OF. Z sieci tej w 2021 r. korzystało zaledwie 4,2 % ogółu ludności OF, natomiast średnia dla województwa wyniosła 74,8 %. Całkowity brak sieci gazowej występował w gminach Cisna i Komańcza, natomiast w pozostałych gminach poziom gazyfikacji kształtował się na niskim poziomie. Gazu do ogrzewania mieszkań używało 43 % gospodarstw domowych, znajdujących się na terenie OF.
- W zakresie energetyki ważną rolę w regionie pełni znajdujący się na terenie OF „Turystyczne Bieszczady” Zespół Elektrowni Wodnych Solina – Myczkowce, w skład którego wchodzi Elektrownia Solina i Elektrownia Myczkowce. Znajdujące się przy nich zbiorniki wodne – jeziora Myczkowieckie i Solińskie, oprócz umożliwienia pracy elektrowni pełnią również ważną funkcję turystyczną. Roczna produkcja energii w Elektrowni Solina wynosi 230 GWh.
- Na przestrzeni lat 2017-2021 na terenie OF „Turystyczne Bieszczady” wzrosła ilość odpadów komunalnych zebranych w sposób selektywny oraz ich udział w ilości odpadów zebranych ogółem – z 14,03 % do 48,36 %. Wysokość udziału odpadów zebranych w sposób selektywny w ilości odpadów ogółem w 2021 roku przewyższała średnią dla województwa podkarpackiego – 39,6 %, co świadczy o tym, że system gospodarowania odpadami komunalnymi na terenie OF działa prawidłowo. Wciąż jednak występują problemy wymagające rozwiązania, spowodowane między innymi brakiem odpowiedniej infrastruktury do zagospodarowania odpadów oraz zbyt małej świadomości ekologicznej części społeczeństwa w zakresie gospodarki odpadami, w tym ograniczania powstawania odpadów u źródła i selektywnego zbierania odpadów. Istotny jest również fakt, że OF położony jest w obszarze o wysokich walorach przyrodniczo-krajobrazowych, przyciągając znaczną liczbę turystów, w związku z tym istnieje tu rozwinięta infrastruktura noclegowa i gastronomiczna, co wpływa na wysoką ilość odpadów komunalnych na tym obszarze. Ważną rolę w systemie gospodarki odpadami komunalnymi w zakresie prawidłowej segregacji pełnią również punkty selektywnej zbiórki odpadów komunalnych. Na terenie OF znajdują się 4 takie punkty.
- Masa wytworzonych odpadów komunalnych na 1 mieszkańca na terenie OF „Turystyczne Bieszczady” w 2021 r. wyniosła średnio 260,6 kg i była nieznacznie wyższa niż wartość dla województwa podkarpackiego ogółem – 250 kg. W poszczególnych gminach, wchodzących w skład OF występują duże dysproporcje jeśli chodzi o ww. wskaźnik, który kształtował się w przedziale od 133 kg do 431 kg.

4.3. Analiza SWOT

Analiza SWOT jest powszechnie wykorzystywana przez jednostkach administracji publicznej, jako narzędzie diagnozy strategicznej, opartej na wewnętrznych i zewnętrznych uwarunkowaniach mających wpływ na rozwój danego obszaru. Pozwala ono porównać silne i słabe strony jednostki wynikające z otoczenia wewnętrznego, z szansami i zagrożeniami dla rozwoju płynącymi z otoczenia zewnętrznego, a także określić ich wzajemne oddziaływanie.

Analizy dokonano w oparciu o dane liczbowe, opisowe i przestrzenne pozyskane z gmin oraz ze źródeł zewnętrznych oraz wniosku z przeprowadzonej diagnozy sytuacji społecznej, gospodarczej i przestrzennej.



MOCNE STRONY

S

dogodne położenie geograficzne w rejonie Bieszczadów;

wzrost liczby osób w wieku przedprodukcyjnym na przestrzeni lat 2017-2021;

aktywna działalność samorządowych instytucji kultury w oparciu o istniejącą infrastrukturę kulturalną - ośrodki, centra, domy kultury oraz świetlice wiejskie, a także stowarzyszeń i organizacji społecznych, działających w zakresie kultury;

dostęp do infrastruktury kulturalnej, w tym do bibliotek publicznych w każdej z gmin OF "Turystyczne Bieszczady";

rozwinięta infrastruktura sportowa w każdej z gmin OF, w tym funkcjonujące wyciągi oraz stacja narciarska;

dostęp do placówek podstawowej opieki zdrowotnej oraz funkcjonujące zespoły ratownictwa medycznego;

niski zasięg korzystania ze środowiskowej pomocy społecznej, kształtujący się poniżej średniej dla województwa podkarpackiego;

funkcjonująca instytucjonalna pomoc społeczna w formie środowiskowego domu samopomocy oraz Centrum Integracji Społecznej;

potencjał do rozwoju handlu oraz działalności usługowej, m. in. w zakresie obsługi ruchu turystycznego;

spadająca liczba zarejestrowanych osób bezrobotnych na przestrzeni lat 2017-2021;

rosnąca liczba podmiotów gospodarki narodowej zarejestrowanych na terenie OF na przestrzeni lat 2017-2021 oraz większa aktywność gospodarcza na terenie OF w stosunku do całego województwa podkarpackiego, przejawiająca się wyższymi wskaźnikami przedsiębiorczości;

korzystna struktura agrarna OF, charakteryzująca się mniejszym rozdrobnieniem gospodarstw rolnych oraz większą średnią powierzchnią gospodarstw rolnych niż w województwie podkarpackim;

rozwinięta baza noclegowa oraz gastronomiczna, co usprawnia obsługę ruchu turystycznego i pozwala przyciągać oraz zatrzymywać turystów w gminie;

rozwinięta sieć szlaków turystycznych - pieszych, rowerowych i konnych, umożliwiających uprawianie różnych form turystyki, a także potencjał do uprawiania sportów zimowych, w szczególności narciarstwa zjazdowego, biegowego oraz snowboardu;

występowanie licznych atrakcji turystycznych, przyciągających turystów w okresie letnim;

wzrost wysokości dochodów budżetowych we wszystkich gminach OF, będący przejawem poprawy sytuacji finansowej, w tym wzrost wartości wskaźnika dochodów na 1 mieszkańca;

znaczny wzrost udziału dochodów majątkowych oraz wydatków majątkowych w budżetach gmin na przestrzeni lat 2017-2021, wpływając na skalę i rodzaj podejmowanych działań inwestycyjnych, a także występowanie nadwyżki operacyjnej w każdej z gmin OF;

wybitne walory przyrodnicze i krajobrazowe gminy oraz czystość środowiska naturalnego, które przyczyniają się do atrakcyjności turystycznej obszaru gminy;

bogate dziedzictwo kulturowe, wynikające z wielokulturowej historii oraz wielowyznaniowości, przejawiające się występowaniem bogatych zasobów sakralnej architektury drewnianej i murowanej oraz elementów kolei wąskotorowej;

rozwijające się dynamicznie budownictwo mieszkaniowe;

funkcjonujący na terenie OF Zespół Elektrowni Wodnych Solina - Myczkowce, wpływający na bezpieczeństwo energetyczne regionu;

wysoki i systematycznie wzrastający udział odpadów zebranych w sposób selektywny w ogólnej liczbie odpadów.

SŁABE STRONY



- niska gęstość zaludnienia, wynikająca z uwarunkowań geograficznych;
- utrzymujący się trend spadającej z roku na rok liczby mieszkańców OF, wynikający przede wszystkim z ujemnego przyrostu naturalnego i ujemnego salda migracji oraz negatywne prognozy dotyczące liczby ludności w perspektywie najbliższych lat;
- postępujący proces starzenia się społeczeństwa oraz wzrost liczby ludności w wieku poprodukcyjnym kosztem liczby osób w wieku produkcyjnym;
- brak na terenie OF placówek zapewniających opiekę nad dziećmi do lat 3 oraz dosyć niski udział dzieci objętych wychowaniem przedszkolnym;
- malejąca liczba uczniów w szkołach podstawowych na terenie OF;
- spadek korzystających z zasobów bibliotecznych na rzecz internetu i zasobów cyfrowych;
- brak placówek zapewniających specjalistyczną opiekę zdrowotną;
- lokalny rynek pracy mocno uzależniony od ruchu turystycznego oraz jego sezonowości;
- słabo rozwinięty rynek pracy w większości gmin OF, co skutkuje niską wartością wskaźnika liczby osób pracujących na 1000 ludności na tle województwa podkarpackiego;
- dominacja mikroprzedsiębiorstw i mała liczba średnich przedsiębiorstw, przy braku dużych przedsiębiorstw na terenie OF;
- niska dostępność terenów inwestycyjnych na terenie OF;
- brak zintegrowanego systemu punktów informacji turystycznej, zapewniającego spójną promocję i kreującego markę OF "Turystyczne Bieszczady";
- mała liczba całorocznych produktów turystycznych, wpływających na ograniczenie sezonowości ruchu turystycznego;
- niewykorzystanie w pełni istniejących na terenie OF złóż surowców naturalnych;
- ograniczenia w planowaniu przestrzennym i realizacji inwestycji, związane z występowaniem prawnych form ochrony przyrody;
- brak infrastruktury umożliwiającej rozwój elektromobilności;
- niski stopień zwodociągowania, skanalizowania oraz gazyfikacji na terenie OF;
- brak infrastruktury do zagospodarowania odpadów komunalnych.

SZANSE



ograniczenie odpływu oraz napływ nowych mieszkańców do gmin OF poprzez prowadzenie atrakcyjnej polityki mieszkaniowej, rozwój infrastruktury turystyczno-rekreacyjnej i zabezpieczenie infrastruktury towarzyszącej zaspakajającej potrzeby mieszkańców;

pozyskanie środków zewnętrznych na wspieranie działań rozwoju kapitału ludzkiego;

rozwój infrastruktury w zakresie zapewnienia opieki nad dziećmi do lat 3 oraz wychowania przedszkolnego;

rozwój podmiotów ekonomii społecznej w zakresie świadczenia usług społecznych;

digitalizacja zasobów bibliotecznych i dziedzictwa kulturowego oraz udostępnianie ich drogą online;

podjęcie działań w sprawie rozszerzenia oferty w zakresie opieki zdrowotnej na terenie OF;

poprawa sytuacji na rynku pracy i wzrost liczby podmiotów gospodarczych zarejestrowanych na terenie OF w wyniku pobudzenia aktywności gospodarczej;

wzrost liczby podmiotów gospodarczych prowadzących działalność w zakresie handlu i usług, co wpłynie na stopień zagospodarowania turystycznego oraz potencjał turystyczny OF;

wykorzystanie potencjału do rozwoju atrakcji turystycznych, wynikający z położenia geograficznego oraz wybitnych walorów przyrodniczo-krajobrazowych

pozyskanie środków finansowych i realizacja inwestycji w zakresie tworzenia całorocznych produktów turystycznych, wpływających na ograniczenie sezonowości ruchu turystycznego;

utworzenie zintegrowanej sieci punktów informacji turystycznej, zwiększając możliwości promocji regionu;

aktywna współpraca samorządów z lokalnymi przedsiębiorcami, organizacjami pozarządowymi oraz mieszkańcami ukierunkowana na rozwój infrastruktury turystycznej i zagospodarowania turystycznego OF;

wzrost wpływów do budżetów gmin z podatków i opłat lokalnych oraz z podatku dochodowego od osób fizycznych i osób prawnych

skuteczne pozyskiwanie środków zewnętrznych, w tym z funduszy europejskich na działania inwestycyjne, ukierunkowane na rozwój;

rozwój elektromobilności i odnawialnych źródeł energii na terenie OF;

wykorzystanie gospodarcze dostępnych złóż surowców naturalnych;

wprowadzenie rozwiązań legislacyjnych powodujących większą aktywność gmin w sporządzaniu miejscowych planów zagospodarowania przestrzennego;

pozyskanie środków zewnętrznych na rozbudowę infrastruktury wodno-kanalizacyjnej.

ZAGROŻENIA

postępujący spadek liczby mieszkańców OF, będący wynikiem odpływu młodych, wykształconych i aktywnych osób;

utrzymywanie się negatywnych trendów demograficznych, w szczególności starzenia się społeczeństwa;

wzrost liczby osób dotkniętych ubóstwem oraz wykluczeniem społecznym;

niewykorzystanie potencjału rozwojowego OF, wskutek ograniczeń finansowych lub organizacyjnych w poszczególnych gminach;

rosnące koszty utrzymywania placówek oświatowych, co niekorzystnie wpłynie będzie na budżety gmin;

pogorszenie się sytuacji na rynku pracy wskutek likwidacji podmiotów gospodarczych w wyniku rosnących kosztów prowadzenia działalności gospodarczej, co prowadzi będzie do wzrostu bezrobocia na terenie OF;

wzrost wysokości wydatków bieżących, co może skutkować wystąpieniem deficytu operacyjnego oraz zwiększenia się zadłużenia gmin;

zanieczyszczenie środowiska naturalnego, w szczególności poprzez wprowadzanie zanieczyszczeń do cieków wodnych;

brak działań gmin w zakresie rozwoju infrastruktury turystycznej i rekreacyjnej, co skutkować będzie niewykorzystaniem potencjału turystycznego OF;

pogłębianie się dysproporcji w rozwoju OF, a innymi rozwijającymi się regionami;

wrażliwość sektora turystycznego na zmiany gospodarcze;

brak zaangażowania i współpracy z partnerami społeczno-gospodarczymi na rzecz rozwoju infrastruktury turystycznej i zagospodarowania turystycznego;

rosnące koszty realizacji inwestycji oraz ograniczanie możliwości realizacji inwestycji przez organy i instytucje wykonujące zadania w zakresie ochrony środowiska i ochrony przyrody.



ROZDZIAŁ 5



**PLAN OPERACYJNE
STRATEGII ROZWOJU
PONADLOKALNEGO
"TURYSTYCZNE BIESZCZADY"
NA LATA 2023-2030 ORAZ
KIERUNKI INTERWENCJI
ROZWOJU OF**



Wizja Rozwoju

Długookresowa, strategiczna wizja rozwoju jest istotnym elementem każdej strategii. W przypadku Strategii Rozwoju Ponadlokalnego „Turystyczne Bieszczady” na lata 2023-2030 jest ona opisem pożądanego stanu po zakończeniu obecnej perspektywy finansowej UE, a tym samym na koniec obowiązywania niniejszego dokumentu, przedstawiając kierunki oczekiwanych zmian w wyniku realizacji strategii. Należy zaznaczyć, że wynika ona z uwarunkowań związanych z położeniem OF „Turystyczne Bieszczady” oraz trendami rozwojowymi - zarówno globalnymi, np. demograficznymi, klimatycznymi czy technologicznymi, jak i specyficznymi dla przedmiotowego obszaru.

Wizja określona jest w wymiarze społecznym, gospodarczym i przestrzennym. Można, zatem powiedzieć, że wizja stanowi cel całkowicie nadrzędny, zawierający w sobie pozostałe cele sformułowane w strategii. Jednocześnie spełnia ona zadania związane z inspirowaniem i jednoczeniem Partnerów wokół wspólnej idei. Na podstawie przeprowadzonego procesu diagnostycznego, weryfikując oczekiwania poszczególnych gmin wchodzących w skład OF „Turystyczne Bieszczady” sformułowano następującą wizję:

W 2030 roku Obszar Funkcjonalny „Turystyczne Bieszczady” stanowi silny, konkurencyjny i atrakcyjny do życia ośrodek funkcjonalny przyciągający nowych mieszkańców. Jest obszarem o wybitnej atrakcyjności turystycznej, wysokiej jakości przestrzeni publicznej oraz rozwiniętej lokalnej gospodarce, oferującej liczne całoroczne miejsca pracy. Mieszkańcy mają równy dostęp do wysokiej jakości usług oraz infrastruktury społecznej i technicznej. Zarówno mieszkańcy, jak i licznie przybywający turyści przez cały rok korzystać mogą z rozwiniętej i wysokiej klasy infrastruktury turystycznej oraz licznych atrakcji turystycznych.

Misja partnerstwa

Misja partnerstwa, czyli jego cel nadrzędny, stanowiący przyczynę zawarcia partnerstwa i niezmienny w całym okresie jego trwania, została oparta o kluczowe wartości, wokół których zawiązało się i chce działać partnerstwo.

Misją partnerstwa jest stworzenie trwałych podstaw rozwoju i zwiększenie atrakcyjności obszaru dzięki lepszej koordynacji oraz podejmowaniu wspólnych działań, w oparciu o wybitne walory przyrodniczo-krajobrazowe i potencjał turystyczny.

Cele strategiczne i kierunki działań

Drugim poziomem uszczegółowienia zamierzeń związanych z realizacją strategii są cele strategiczne. Wyznaczono trzy zasadnicze cele, które związane są z priorytetowymi dla Obszaru Funkcjonalnego „Turystyczne Bieszczady” obszarami współpracy. Mają one służyć realizacji zakładanej wizji. Punktem wyjścia do ich wyznaczenia były wnioski z przeprowadzonej diagnozy sytuacji społecznej, gospodarczej i przestrzennej oraz sporządzonej na ich podstawie analizy SWOT. Cele strategiczne przedstawione są również jako zamierzenia, które chcielibyśmy osiągnąć w przyszłości. Główną zasadą, która przyświecała podczas determinowania celów, było ich jasne i przejrzyste określanie, tak aby nie pozostawiały wątpliwości co do zgodności z wizją rozwoju.

Należy również zaznaczyć, że zgodnie z metodą SMART są one specyficzne, mierzalne, akceptowalne, realistyczne i określone w czasie.

Cele strategiczne zostały uszczegółowione poprzez kierunki działań, które stanowią kolejny poziom wdrażania Strategii Rozwoju Ponadlokalnego „Turystyczne Bieszczady” na lata 2022-2030. Zbiór tych kierunków pozwala na ogólne określenie zaplanowanych do realizacji przedsięwzięć.

Kierunki działań oznaczają zakres niezbędnych interwencji, które powinny być podejmowane przez gminy, wchodzące w skład OF „Turystyczne Bieszczady” oraz partnerów społecznych i gospodarczych. Kierunki działań są zatem podstawą wdrażania strategii. Wskazanie w strategii kierunków działań lub, tam gdzie to jest możliwe, konkretnych działań jest zatem bardzo istotnym elementem prac nad dokumentem strategicznym.

Przedstawiona struktura tworzy logicznie powiązany, spójny system. Realizacja działań będzie przyczyniać się do osiągnięcia poszczególnych celów strategicznych. Dzięki realizacji przede wszystkim działań zintegrowanych, odpowiadających na potrzeby mieszkańców OF „Turystyczne Bieszczady” w kilku celach możliwe jest uzyskanie efektu synergii, co będzie miało pozytywny wpływ na rozwój obszaru. Poniższa tabela prezentuje układ struktury kierunków rozwoju Strategii Rozwoju Ponadlokalnego „Turystyczne Bieszczady”.

WIZJA ROZWOJU		
MISJA PARTNERSTWA		
Cele strategiczne		
Wymiar gospodarczy	Wymiar przestrzenny	Wymiar społeczny
1	2	3
Wykorzystanie potencjału turystycznego oraz wzrost konkurencyjności Obszaru Funkcjonalnego „Turystyczne Bieszczady”	Wzmocnienie infrastruktury zapewniającej warunki do zrównoważonego rozwoju Obszaru Funkcjonalnego „Turystyczne Bieszczady”	Wzrost jakości życia mieszkańców Obszaru Funkcjonalnego „Turystyczne Bieszczady” dzięki wzmocnieniu kapitału społecznego i dostępnej infrastrukturze społecznej
Kierunki działań	Kierunki działań	Kierunki działań
OSI I	OSI II	OSI III

Wdrożenie przedstawionych powyżej celów prowadzić będzie do realizacji oczekiwanych rezultatów wynikających z zaproponowanych kierunków działań. W związku z monitorowaniem stopnia wdrożenia oczekiwanych rezultatów zaproponowane zostały wskaźniki ich osiągnięcia, które przedstawione zostały w dalszej części opracowania, przy charakterystyce przyjętych celów strategicznych. Wartości tych wskaźników monitorowane będą w połowie okresu realizacji Strategii oraz po zakończeniu tego okresu.

Podstawą do wyznaczenia wartości bazowej poszczególnych wskaźników były dane wynikające z diagnozy sytuacji społecznej, gospodarczej i przestrzennej, opracowanej na potrzeby niniejszej Strategii, w tym identyfikacji potrzeb projektowych. Oczekiwane rezultaty mają wskazać, jakie będą przewidywane efekty planowanych działań.

Poniżej przedstawiona została charakterystyka przyjętych celów strategicznych wraz ze wskazaniem kierunków działań w ramach poszczególnych celów oraz oczekiwane rezultaty planowanych działań ze wskaźnikami ich osiągnięcia.

CEL STRATEGICZNY 1

Wykorzystanie potencjału turystycznego oraz wzrost konkurencyjności Obszaru Funkcjonalnego „Turystyczne Bieszczady”

W kontekście rozwoju społeczno-gospodarczego, największym potencjałem Obszaru Funkcjonalnego „Turystyczne Bieszczady” są występujące tu wybitne walory przyrodnicze i krajobrazowe, które zasadniczo wpływają na atrakcyjność turystyczną tego obszaru oraz stan i charakterystykę lokalnej gospodarki. W ramach celu strategicznego realizowane będą działania w zakresie budowy spójnej oferty turystycznej, w oparciu o dostępne zasoby, co pozwoli na wzmocnienie lokalnej gospodarki, wzrost dochodów własnych poszczególnych gmin, wchodzących w skład OF, budowę marki i rozpoznawalności OF na szczeblu krajowym, podniesienie atrakcyjności osiedleńczej, a także pobudzenie przedsiębiorczości wśród mieszkańców.

Realizacja celu strategicznego nastąpi wskutek działalności w zakresie rozwoju dostępnej infrastruktury turystycznej z uwzględnieniem wymagań środowiskowych, m. in. poprzez tworzenie i rozwój całorocznych, ponadlokalnych produktów turystycznych wraz z infrastrukturą towarzyszącą, tworzenie i utrzymanie szlaków turystycznych oraz rozwój szeroko pojętej infrastruktury turystycznej i rekreacyjnej na terenie OF. Warunkiem rozwoju branży turystycznej jest także prowadzenie efektywnych działań promocyjnych, których celem jest przedstawianie wizerunku OF, posiadającego wyjątkowe tereny o wybitnych walorach przyrodniczych i krajobrazowych, stwarzające doskonałe warunki do wypoczynku oraz realizacji inwestycji w zakresie infrastruktury turystycznej i rekreacyjnej. W tej kwestii kluczowe będzie zintegrowanie funkcjonujących punktów informacji turystycznej i utworzenie spójnego systemu w celu promocji Obszaru Funkcjonalnego „Turystyczne Bieszczady”, z kolei pogłębienie współpracy samorządowych instytucji kultury w gminach, wchodzących w skład OF pozwoli na rozwój i tworzenie nowych ponadlokalnych wydarzeń kulturalnych, rozrywkowych i krajoznawczych, przyciągających do uczestnictwa mieszkańców OF, sąsiednich gmin oraz turystów z całego kraju.

Oprócz tego w ramach realizacji celu strategicznego następować będzie wspieranie przedsiębiorczości i inicjatyw wśród mieszkańców oraz tworzenie warunków do prowadzenia działalności gospodarczej na terenie OF, co pozwoli nadać dynamiki rozwojowi w sferze lokalnej gospodarki. Planowane jest wsparcie promocyjne i szkoleniowe dla osób rozpoczynających i rozwijających działalność gospodarczą. Tworzenie jak najlepszych warunków do prowadzenia drobnej przedsiębiorczości, począwszy od kreowania cech przedsiębiorczych wśród mieszkańców (już od najmłodszych grup), promowania przedsiębiorczości, aż do wspomaganie zakładania i prowadzenia mikro, małych i średnich przedsiębiorstw, wspierania producentów lokalnych oraz rzemiosła, będzie istotą działań w tym zakresie.

CEL STRATEGICZNY 1

Wykorzystanie potencjału turystycznego oraz wzrost konkurencyjności Obszaru Funkcjonalnego „Turystyczne Bieszczady

KIERUNKI DZIAŁAŃ	OCZEKIWANE REZULTATY PLANOWANYCH DZIAŁAŃ	WSKAŹNIKI OSIĄGNIĘCIA DZIAŁAŃ	Wartość bazowa (2021 rok)	Oczekiwany trend
<ul style="list-style-type: none"> - tworzenie i promowanie całorocznych, ponadlokalnych produktów turystycznych (sieciowanie produktów), - tworzenie atrakcyjnych turystycznie przestrzeni rekreacyjno-wypoczynkowych z wykorzystaniem walorów przyrodniczych i krajobrazowych wraz z małą infrastrukturą, - zagospodarowanie dostępnych terenów publicznych na cele społeczno- rekreacyjne z małą infrastrukturą, - tworzenie nowych i utrzymanie funkcjonujących szlaków turystycznych: pieszych, rowerowych i konnych oraz ich integracja z innymi szlakami dostępnymi na terenie OF oraz w sąsiednich gminach, - tworzenie szlaków tematycznych oraz sportowo-rekreacyjnych wraz z infrastrukturą towarzyszącą, - budowa i rozbudowa infrastruktury dla turystów zmotoryzowanych, obejmującej m. in. ogólnodostępne parkingi w miejscach atrakcyjnych turystycznie oraz miejsca do biwakowania i postoju kamperów wraz z infrastrukturą informacyjną – tablice z mapami, drogowskazy, - aktywna współpraca z lokalnymi przedsiębiorcami, organizacjami pozarządowymi oraz mieszkańcami w zakresie rozwoju infrastruktury turystycznej i zagospodarowania turystycznego, - promowanie OF „Turystyczne Bieszczady” jako miejsca przyjaznego inwestorom z branży turystycznej, 	<ul style="list-style-type: none"> - zwiększenie atrakcyjności i różnicowanie oferty turystycznej OF, - różnicowanie oferty turystycznej, rekreacyjnej i sportowej, - zwiększenie liczby turystów przybywających do OF, - podniesienie dostępności komunikacyjnej miejsc atrakcyjnych turystycznie, - wzrost udziału dochodów własnych w strukturze dochodów budżetu gminy ogółem, - uatrakcyjnienie i różnicowanie oferty organizowanych wydarzeń dla mieszkańców i turystów, - zwiększenie liczby podmiotów gospodarczych, zarejestrowanych na terenie gminy, - zapewnienie warunków do prowadzenia działalności gospodarczej na terenie gminy, - wzrost zainteresowania inwestorów ofertą gminy, - wzrost liczby osób pracujących na terenie gminy, - spadek bezrobocia. 	<p>liczba utworzonych produktów turystycznych (szt.)</p> <p>liczba zrealizowanych przedsięwzięć w zakresie budowy/rozbudowy infrastruktury turystycznej (szt.)</p> <p>długość nowoutworzonych szlaków turystycznych (km)</p> <p>liczba wybudowanych lub rozbudowanych miejsc zmotoryzowanych dla turystów (szt.)</p> <p>liczba nowych wydarzeń kulturalnych, rozrywkowych, sportowych i krajoznawczych (szt.)</p>	<p>0</p> <p>0</p> <p>0</p> <p>0</p> <p>0</p>	    

<ul style="list-style-type: none"> - utworzenie zintegrowanej informacji turystycznej OF „Turystyczne Bieszczady” oraz realizacja działań promocyjnych i informacyjnych, - kontynuacja i tworzenie nowych wydarzeń kulturalnych, rozrywkowych, sportowych i krajoznawczych, promujących OF „Turystyczne Bieszczady”, przy aktywnej współpracy z lokalnymi organizacjami pozarządowymi, - stworzenie warunków zachęcających do rozwoju bazy gastronomicznej i noclegowej, - kreowanie i podejmowanie ponadlokalnych inicjatyw oraz programów poprawiających atrakcyjność inwestycyjną oraz rozwój przedsiębiorczości, - wsparcie osób planujących rozpoczęcie własnej działalności gospodarczej (szkolenia, doradztwo, monitoring, wsparcie finansowe), - wsparcie dla rozwoju punktów gastronomicznych w zakresie ich promocji oraz współpracy przy organizacji wydarzeń kulturalnych, rozrywkowych, sportowych i krajoznawczych, - wsparcie i promocja podmiotów, podejmujących działalność w zakresie wypoczynku, turystyki i rekreacji. 		<p>udział dochodów własnych w strukturze dochodów budżetu gminy ogółem (%)</p> <p>liczba podmiotów gospodarki narodowej zarejestrowanych na terenie gminy (szt.)</p> <p>wskaźnik liczby osób pracujących na 1000 ludności ogółem</p> <p>udział zarejestrowanych osób bezrobotnych w liczbie ludności w wieku produkcyjnym (%)</p>	<p>38,85</p> <p>2 597</p> <p>217,1</p> <p>11,0</p>	   
---	--	---	--	---

-  - tendencja rosnąca
-  - tendencja malejąca
-  - bez zmian

CEL STRATEGICZNY 2

Wzmocnienie infrastruktury zapewniającej warunki do zrównoważonego rozwoju Obszaru Funkcjonalnego „Turystyczne Bieszczady”

Cel strategiczny zakłada poprawę poziomu rozwoju infrastruktury, która jest niezbędna zarówno do poprawy warunków bytowych mieszkańców, wzrostu wartości osiedleńczej Obszaru Funkcjonalnego „Turystyczne Bieszczady” oraz pełnienia przez przestrzeń różnych funkcji na rzecz sfery gospodarczej i społecznej, jak też do zwiększenia stopnia ochrony środowiska naturalnego, co jest istotne w obliczu zmian klimatu i idących za tym negatywnych skutków. Ukierunkowany jest m. in. na rozbudowę sieci wodociągowej i kanalizacyjnej oraz modernizację tych sieci na terenie gminy, przyczyniając się do eliminacji braków w tym zakresie. Z kolei podjęcie działań w kwestii budowy sieci gazowej pozwoli zwiększyć dostępność tego rodzaju paliwa dla mieszkańców OF i przełoży się na osiągnięcie korzystnych efektów środowiskowych w postaci redukcji emisji zanieczyszczeń do atmosfery.

Efektem realizacji celu będzie zwiększenie zdolności adaptacyjnych oraz łagodzenie negatywnych skutków zmian klimatu dla środowiska, gospodarki, mieszkańców OF „Turystyczne Bieszczady”, odwiedzających go turystów, a także całego województwa podkarpackiego. Cel wpłynie pozytywnie na zachowanie różnorodności biologicznej a przez to na jakość życia mieszkańców oraz utrwali wizerunek OF, jako terenu o wyjątkowej czystości środowiska naturalnego, atrakcyjnego przyrodniczo o wysokim poziomie zachowania i ochrony kompleksów przyrodniczych i potencjale biologicznym. Wsparcie działań prowadzących do efektywnego wykorzystania i zachowania zasobów naturalnych pozwoli na przeciwdziałanie czynnikom powodującym zagrożenie i znaczące obniżenie jakości obszarów cennych przyrodniczo.

Oprócz tego, ważne dla rozwoju OF będą działania na rzecz budowy systemu ścieżek pieszo-rowerowych i modernizacji źródeł oświetlenia w poszczególnych gminach na terenie OF. W kontekście rozwoju elektromobilności, planowane jest tworzenie dedykowanej na jej rzecz infrastruktury, tj. stacji ładowania pojazdów elektrycznych, a także ogólnodostępnych wypożyczalni rowerów elektrycznych wraz z punktami, umożliwiającymi ich ładowanie.

CEL STRATEGICZNY 2

Wzmocnienie infrastruktury zapewniającej warunki do zrównoważonego rozwoju Obszaru Funkcjonalnego „Turystyczne Bieszczady”

KIERUNKI DZIAŁAŃ	OCZEKIWANE REZULTATY PLANOWANYCH DZIAŁAŃ	WSKAŹNIKI OSIĄGNIĘCIA DZIAŁAŃ	Wartość bazowa (2021 rok)	Oczekiwany trend
<ul style="list-style-type: none"> - budowa/modernizacja komunalnych sieci kanalizacyjnych oraz budowa, modernizacja oczyszczalni ścieków komunalnych wraz z zagospodarowaniem osadów ściekowych z oczyszczalni ścieków, - budowa przydomowych oczyszczalni ścieków wraz z zagospodarowaniem osadów ściekowych z przydomowych oczyszczalni ścieków, - budowa/modernizacja systemów kanalizacji deszczowej, - budowa/modernizacja systemów zaopatrzenia w wodę z uwzględnieniem ujęcia, uzdatniania oraz przesyłu wody, w tym również wyposażenie w systemy zmniejszające straty w dostawach i zmniejszające ryzyko wystąpienia awarii, - współpraca z operatorami w zakresie budowy sieci gazociągowej, - rozwój infrastruktury pieszej i rowerowej - modernizacja istniejącej infrastruktury do selektywnego zbierania odpadów komunalnych (w tym budowa/modernizacja PSZOK, punktów napraw i przygotowania do ponownego użycia, systemowe zagospodarowanie odpadów w kompostownikach przydomowych), - wsparcie wymiany nieefektywnych źródeł ciepła opartych o paliwa stałe, w tym zastosowanie systemów grzewczych opartych na niskoemisyjnych 	<ul style="list-style-type: none"> - zwiększenie dostępności i jakości usług w zakresie zaopatrzenia w wodę i odprowadzania ścieków, - zapewnienie alternatywnych dla kanalizacji sieciowej rozwiązań na terenach trudnych i wykluczonych, - ochrona dostępnych zasobów wodnych, - ograniczenie negatywnych skutków oddziaływania zagrożeń antropogenicznych na środowisko naturalne, - poprawa bezpieczeństwa w ruchu pieszych i rowerzystów, - poprawa efektywności energetycznej systemu oświetlenia ulicznego, - rozwój elektromobilności, - poprawa efektywności energetycznej budynków użyteczności publicznej - wzrost świadomości ekologicznej mieszkańców oraz turystów. 	korzystający z sieci wodociągowej w ogólnej liczbie ludności (%)	50,3	
		korzystający z sieci kanalizacyjnej w ogólnej liczbie ludności (%)	45,4	
		korzystający z sieci gazowej w ogólnej liczbie ludności (%)	4,2	
		długość wybudowanych ciągów pieszo-rowerowych oraz ścieżek rowerowych (km)	0	
		liczba stacji ładowania samochodów elektrycznych	0	
wskaznik lesistości na terenie OF (%)		72,4		

<ul style="list-style-type: none"> - źródłach energii /OZE wraz z przyłączami budynków do sieci gazowej. - kompleksowa modernizacja energetyczna obiektów użyteczności publicznej w tym: instalacja urządzeń OZE, systemów zarządzania energią, przyłączeniem do ciepła systemowego oraz promowaniem energooszczędności, - modernizacja systemu oświetlenia ulicznego, w zakresie wdrażania rozwiązań energooszczędnych, - tworzenie warunków do rozbudowy instalacji OZE na obszarze gminy, - wspieranie, inicjowanie i budowa infrastruktury ładowania pojazdów elektrycznych oraz promowanie idei elektromobilności, - budowa ogólnodostępnych wypożyczalni rowerów elektrycznych oraz punktów ładowania tych rowerów. - zachowanie, ochrona i zrównoważone wykorzystanie systemu przyrodniczego na obszarze gminy, - przeciwdziałanie degradacji środowiska leśnego, - działania na rzecz zwiększenia świadomości ekologicznej mieszkańców i turystów. 	<p>liczba budynków użyteczności publicznych poddanych termomodernizacji w okresie realizacji Strategii (szt.)</p> <p>0</p> <p>liczba gospodarstw domowych, które dokonały termomodernizacji i/lub instalacji OZE i/lub wymiany źródła ciepła przy wsparciu publicznym w okresie realizacji Strategii (szt.)</p> <p>0</p> <p>udział odpadów komunalnych zebranych w sposób selektywny w ogólnej liczbie zebranych odpadów komunalnych (%)</p> <p>48,36</p>	  
---	---	---

-  - tendencja rosnąca
-  - tendencja malejąca
-  - bez zmian

CEL STRATEGICZNY 3

Wzrost jakości życia mieszkańców Obszaru Funkcjonalnego „Turystyczne Bieszczady”, dzięki wzmocnieniu kapitału społecznego i dostępnej infrastrukturze społecznej





Podstawą rozwoju Obszaru Funkcjonalnego „Turystyczne Bieszczady” są jej mieszkańcy, w związku z tym należy podejmować działania w celu wzmocnienia kapitału społecznego, w tym również wzmocnienia atrakcyjności gminy dla nowych mieszkańców. Wiąże się to z wyzwaniem dla samorządów dotyczącym zahamowania negatywnych trendów demograficznych oraz przeciwdziałania ich skutkom. Cel strategiczny odpowiada na potrzeby OF „Turystyczne Bieszczady” związane z dostępem do odpowiedniej jakości infrastruktury związanej z opieką nad dziećmi do lat 3, wychowaniem przedszkolnym oraz edukacją, a także z infrastrukturą kulturalną i sportowo-rekreacyjną, co znacznie wpłynie na atrakcyjność OF, jako miejsca do życia.

Realizacja celu odbywać się będzie poprzez: działania na rzecz rozwoju infrastruktury i usług społecznych, obejmujących placówki oświatowe, obiekty kulturalne, placówki ochrony zdrowia oraz obiekty sportowe, działania związane z polityką zdrowotną, w tym z profilaktyką i ochroną zdrowia, a także działania ukierunkowane na tworzenie i rozwój infrastruktury spędzania wolnego czasu, obejmującej przede wszystkim system przyjaznych przestrzeni publicznej – tj. skwerów, placów i bulwarów, dostępnych dla osób ze szczególnymi potrzebami. Oprócz tego należy podjąć działania w celu modernizacji i uzupełnienia bazy sportowej oraz organizacji miejsc letniego i zimowego wypoczynku, generujących ruch turystyczny, a w konsekwencji powstawanie nowych miejsc pracy.

CEL STRATEGICZNY 3

Wzrost jakości życia mieszkańców Obszaru Funkcjonalnego „Turystyczne Bieszczady”, dzięki wzmocnieniu kapitału społecznego i dostępnej infrastruktury społecznej

KIERUNKI DZIAŁAŃ	OCZEKIWANE REZULTATY PLANOWANYCH DZIAŁAŃ	WSKAŹNIKI OSIĄGNIĘCIA DZIAŁAŃ	Wartość bazowa (2021 rok)	Oczekiwany trend
– poprawa dostępu do infrastruktury społecznej, poprzez budowę i rozwój infrastruktury służącej zapewnieniu opieki nad dziećmi do lat 3 oraz wychowaniu przedszkolnemu,	– zapewnienie opieki nad dziećmi do lat 3, – zapewnienie wysokiej jakości i dostępności infrastruktury szkolnej i przedszkolnej,	liczba ludności zameldowanej na terenie OF (os.)	18 983	
– utrzymanie wysokiej jakości bazy oświatowej oraz jej modernizacja w odpowiedzi na zidentyfikowane potrzeby,	– rozwój kompetencji kluczowych uczniów oraz wzmacnianie ich zdolności,	liczba utworzonych placówek zapewniających opiekę nad dziećmi do lat 3 (szt.)	0	
– wyposażenie placówki oświatowej w nowoczesny sprzęt komputerowy i multimedialny oraz pomoce dydaktyczno-naukowe,	– zapewnienie wysokiej jakości i dostępności infrastruktury kulturalnej,	liczba zadań inwestycyjnych zrealizowanych w placówkach oświatowych w okresie realizacji Strategii (szt.)	0	
– doposażenie instytucji kultury oraz rozwój i modernizacja infrastruktury kulturalnej w odpowiedzi na zidentyfikowane potrzeby,	– zwiększenie atrakcyjności oferty kulturalnej,	udział dzieci objętych wychowaniem przedszkolnym w ogólnej liczbie dzieci w wieku od 3 do 6 lat (%)	78,1	
– wzmocnienie edukacji kulturalnej poprzez rozszerzenie oferty edukacyjnej, podnoszenie poziomu wiedzy o kulturze, sztuce i twórcach,	– wzrost dostępności obiektów oraz urządzeń dla aktywności ruchowej,	liczba wybudowanych, zmodernizowanych lub doposażonych, obiektów kulturalnych w okresie realizacji Strategii (szt.)	0	
– udzielanie wsparcia dla lokalnych twórców kultury,	– rozwój oferty spędzania wolnego czasu,	liczba zbudowanych, przebudowanych lub zmodernizowanych obiektów	0	
– digitalizacja dóbr kultury i zasobów bibliotecznych,	– poprawa atrakcyjności, estetyki i funkcjonalności przestrzeni publicznych,			
– budowa, przebudowa lub modernizacja obiektów sportowych wraz z zapleczem,				

<ul style="list-style-type: none"> - rozwój i modernizacja infrastruktury rekreacyjnej, tworzącej ofertę zarówno letniego, jak i zimowego spędzania wolnego czasu, - rozwój infrastruktury ochrony zdrowia oraz doposażenie ich w nowoczesny sprzęt i aparaturę medyczną, - realizacja programów profilaktycznych, edukacyjnych i prozdrowotnych oraz działania na rzecz poprawy dostępności i jakości usług z zakresu ochrony zdrowia. 	<ul style="list-style-type: none"> - poprawa jakości i dostępności usług opieki medycznej, - poprawa diagnostyki i profilaktyki zdrowotnej na obszarze gminy, - wzrost świadomości społecznej w zakresie ochrony zdrowia. 	<p>sportowych w okresie realizacji Strategii (szt.)</p> <p>liczba utworzonych miejsc spędzania wolnego czasu w okresie realizacji Strategii (szt.)</p> <p>liczba przedsięwzięć kształtujących przestrzenie publiczne, zrealizowanych w okresie realizacji Strategii (szt.)</p> <p>liczba działań inwestycyjnych związanych z doposażeniem placówek ochrony zdrowia w sprzęt medyczny zrealizowanych w okresie realizacji Strategii (szt.)</p> <p>liczba akcji profilaktyczno-diagnostycznych zrealizowanych w okresie realizacji Strategii (szt.)</p>	<p>0</p> <p>0</p> <p>0</p> <p>0</p>	   
--	--	---	-------------------------------------	--

-  - tendencja rosnąca
-  - tendencja malejąca
-  - bez zmian

Spójność kierunków rozwoju gminy z kierunkami wynikającymi ze strategii rozwoju województwa

Strategia Rozwoju Ponadlokalnego „Turystyczne Bieszczady” na lata 2023-2030 wpisuje się w ustalenia nadrzędnego dokumentu na poziomie regionalnym, jakim jest Strategia rozwoju województwa - Podkarpackie 2030. Poniżej wykazano spójność celów zdefiniowanych w niniejszej Strategii z celami określonymi w strategii na szczeblu wojewódzkim.

Tabela 1 Zgodność celów Strategii Rozwoju Ponadlokalnego „Turystyczne Bieszczady na lata 2023-2030 ze Strategią rozwoju województwa - Podkarpackie 2030

Strategia Rozwoju Ponadlokalnego „Turystyczne Bieszczady” na lata 2023 – 2030	Strategia rozwoju województwa - Podkarpackie 2030
<p>Cel strategiczny 1 Wykorzystanie potencjału turystycznego oraz wzrost konkurencyjności Obszaru Funkcjonalnego „Turystyczne Bieszczady”</p>	<p>OBSZAR TEMATYCZNY 1. GOSPODARKA I NAUKA</p> <p>OBSZAR TEMATYCZNY 2. KAPITAŁ LUDZKI I SPOŁECZNY</p> <p>OBSZAR TEMATYCZNY 3. INFRASTRUKTURA DLA ZRÓWNOWAŻONEGO ROZWOJU I ŚRODOWISKA</p> <p>Cel szczegółowy priorytetu 1.3. Zapewnienie dobrych warunków i systemu wsparcia podmiotów gospodarczych i rolnictwa w dostosowaniu do wymagań i potrzeb współczesnej otwartej gospodarki</p> <p>Cel szczegółowy priorytetu 2.5 Wzmocnienie podmiotowości obywateli, rozwój instytucji społeczeństwa obywatelskiego oraz zwiększenie ich wpływu na życie publiczne</p> <p>Cel szczegółowy priorytetu 3.5 Tworzenie miejsc umożliwiających prowadzenie działalności gospodarczej i rozwój usług turystycznych</p>
<p>Cel strategiczny 2 Wzmocnienie infrastruktury zapewniającej warunki do zrównoważonego rozwoju Obszaru Funkcjonalnego „Turystyczne Bieszczady”</p>	<p>OBSZAR TEMATYCZNY 3. INFRASTRUKTURA DLA ZRÓWNOWAŻONEGO ROZWOJU I ŚRODOWISKA</p> <p>Cel szczegółowy priorytetu 3.1 Zapewnienie bezpieczeństwa energetycznego regionu oraz optymalizacji wykorzystania energii i zwiększenie udziału OZE w bilansie energetycznym województwa</p> <p>Cel szczegółowy priorytetu 3.3 Poprawa wewnętrznej dostępności komunikacyjnej zapewniającej spójność przestrzenną regionu oraz integrację obszarów funkcjonalnych</p> <p>Cel szczegółowy priorytetu 3.6 Zwiększenie odporności wszystkich struktur regionalnych na zagrożenia wynikające ze zmian klimatycznych</p>

	<p>Cel szczegółowy priorytetu 3.7 Ograniczenie negatywnych skutków oddziaływania rozwoju cywilizacyjnego na stan środowiska</p> <p>Cel szczegółowy priorytetu 3.8 Ochrona środowiska oraz zachowanie różnorodności biologicznej w regionie</p>
<p>Cel strategiczny 3</p> <p>Wzrost jakości życia mieszkańców Obszaru Funkcjonalnego „Turystyczne Bieszczady, dzięki wzmocnieniu kapitału społecznego i dostępnej infrastrukturze społecznej</p>	<p>OBSZAR TEMATYCZNY 2.</p> <p>KAPITAŁ LUDZKI I SPOŁECZNY</p> <p>OBSZAR TEMATYCZNY 4.</p> <p>DOSTĘPNOŚĆ USŁUG</p>
	<p>Cel szczegółowy priorytetu 2.1. Podniesienie jakości edukacji i jej dostosowanie do wyzwań społeczeństwa przyszłości</p> <p>Cel szczegółowy priorytetu 2.2. Zwiększenie bezpieczeństwa zdrowotnego społeczeństwa poprzez poprawę dostępności i jakości funkcjonowania systemu ochrony zdrowia</p> <p>Cel szczegółowy priorytetu 2.3 Rozwój form i instytucji kultury z uwzględnieniem dziedzictwa oraz wymagań nowoczesności</p> <p>Cel szczegółowy priorytetu 2.7 Kształtowanie postaw prozdrowotnych, promocja aktywności fizycznej i wsparcie sportu kwalifikowanego</p> <p>Cel szczegółowy priorytetu 4.2 Poprawa zarządzania przestrzenią oraz przeciwdziałanie występowaniu wykluczenia osób i obszarów ze względu na ograniczenia ekonomiczne czy infrastrukturalne</p>

Źródło: Opracowanie własne



ROZDZIAŁ 6



**KLUCZOWE DZIAŁANIA
- PROJEKTY STRATEGICZNE**

Proces definiowania projektów pozwolił przejść od fazy diagnostycznej (jakimi potencjałami dysponuje partnerstwo i z jakimi wyzwaniami musi się zmierzyć) do opisu ogólnych założeń projektów (jakie działania należy podjąć). Proces ten przeprowadzony został w kilku etapach:

1. Refleksja na temat problemów, potrzeb i potencjałów, która prowadzona była (głównie) w fazie diagnostycznej. Informacje w tym zakresie pozyskiwane były poprzez spotkania strategiczne z przedstawicielami samorządów oraz na podstawie przeprowadzonej *Diagnozy sytuacji społecznej, gospodarczej i przestrzennej*. Powyższe formy pozwoliły na określenie dziedzin wymagających podjęcia szczególnej interwencji oraz zidentyfikowanie ogólnych pomysłów realizacyjnych.

2. Zgłaszanie wstępnych propozycji projektowych przez członków Zespołu Operacyjnego. Wstępne propozycje formułowane były na podstawie przeprowadzonej diagnozy oraz wiedzy i doświadczenia członków Rady Porozumienia i Zespołu Operacyjnego. Możliwość zgłaszania propozycji projektowych mają również partnerzy społeczno-gospodarczy, którzy dokonują zgłoszenia za pośrednictwem gmin.

3. Analiza i ocena wstępnych propozycji projektowych pod kątem zgodności z kryteriami oceny projektów strategicznych, a następnie propozycja dokonania uzupełnień i/lub grupowania w zintegrowane wiązki (konceptje projektowe):

Kryteria oceny projektu strategicznego:

- 1 Czy projekt jest **partnerski**, tzn. realizowany **wspólnie** przez uczestników porozumienia lub wytwarzający wspólny rezultat dla całego Partnerstwa?
- 2 Czy projekt jest **zintegrowany**, tzn. rozwiązuje **szerszy zakres** problemów, wykorzystując szerszy zakres potencjałów, odpowiadających na potrzeby różnych grup osób?
- 3 Czy projekt **oddziałuje ponadlokalnie**, tzn. ma wpływ na rozwój **więcej niż jednej** gminy?
- 4 Czy projekt jest zgodny z **celami strategicznymi**, tzn. czy projekt **wpisuje się** w cele strategiczne oraz łączy przynajmniej dwa z czterech **wymiarów** (gospodarczy, społeczny, środowiskowy, przestrzenny)?
- 5 Czy projekt jest **komplementarny**, tzn. wykazuje **powiązanie** z innymi projektami w ramach tworzonej *Strategii* (spójność) oraz innymi przesądzonymi projektami na obszarze partnerstwa?

Kryteria dodatkowe projektu strategicznego:

KRYTERIA DODATKOWE	
Jakość usług	Projekt powinien przyczyniać się do poprawy jakości świadczonych usług na obszarze więcej niż jednej gminy
Wpływ finansowy	Projekt powinien przyczyniać się do obniżenia kosztów świadczenia usług publicznych lub zwiększać przychody gmin Partnerstwa
Projekt mieszany	Projekt powinien łączyć w sobie działania inwestycyjne i nie inwestycyjne (tzw. twarde i miękkie)

4. Omówienie koncepcji projektowych z interesariuszami podczas warsztatów tematycznych. W wyniku dyskusji koncepcje projektowe podlegały uzupełnieniu, przeformułowaniu, pojawiły się również propozycje nowych projektów;

5. Wstępne opracowanie przedsięwzięć odbywało się w ramach Zespołu Operacyjnego i miało na celu ich rozwinięcie merytoryczne (celowość, potrzeba realizacji, oczekiwane rezultaty, możliwości zaangażowania poszczególnych partnerów). Na tym etapie dokonywano łączenia koncepcji projektowych oraz niewielkich modyfikacji pierwotnych założeń niektórych z nich.

6. Ponowna ocena tak przygotowanych przedsięwzięć, której efektem było pogrupowanie na projekty strategiczne oraz projekty uzupełniające. Ostateczna wersja listy projektów zostanie przyjęta przez Radę Porozumienia. Jednocześnie w ramach systemu zarządzania *Strategią*, przyjęto zasady **aktualizacji listy projektów**, wynikające z procesu wyłaniania projektów partnerskich oraz weryfikacji obecnych założeń wskazanych w *Strategii*.

Projekty strategiczne

Projekty strategiczne to **kompleksowe działania mające na celu realizację założonych celów strategicznych**, kluczowe z punktu widzenia całego Partnerstwa i dotyczące szerokiego obszaru wyzwań. Cele strategiczne oraz przyczyniające się do ich realizacji kierunki działań, opisane zostały w poprzednim rozdziale.

Warto dodać, że realizacja poszczególnych działań ujętych w *Strategii* będzie uwzględniać rozwiązania:

- sprzyjające ochronie środowiska, ograniczaniu wpływu zmian klimatu;
- realizowane zgodnie z zasadą równości szans i niedyskryminacji
- przyczyniające się do osiągnięcia oczekiwanych rezultatów planowanych działań, a w konsekwencji określonej wizji rozwoju Obszaru Funkcjonalnego „Turystyczne Bieszczady”.

W wyniku opisanego procesu wyboru strategicznego przygotowane zostały propozycje karty zadań projektów strategicznych, spełniających wymagane warunki projektu partnerskiego, zintegrowanego i komplementarnego, będących jednocześnie najbardziej kompleksową odpowiedzią na zidentyfikowane w ramach diagnozy potrzeby i wyzwania oraz realizujące wypracowane cele strategiczne. Projekty te, zgodnie z dokonanymi ustaleniami, realizowane będą w każdej z gmin, wchodzących w skład Obszaru Funkcjonalnego „Turystyczne Bieszczady”, przyczyniając się do realizacji Wizji Rozwoju, która została określona w niniejszej *Strategii*.

Wskazane w kartach zadań projekty mogą być również realizowane w ramach instrumentu IIT, zgodnie z art. 36 ustawy z dnia 28 kwietnia 2022 r. o zasadach realizacji zadań finansowanych ze środków europejskich w perspektywie finansowej 2021-2027 (Dz. U. z 2022 r. poz. 1079). Lista projektów planowanych do dofinansowania w ramach Instrumentu IIT, stanowi załącznik nr 1 do niniejszej *Strategii*.

Tabela 2 Karty zadań projektów strategicznych, służących realizacji Strategii Rozwoju Ponadlokalnego „Turystyczne Bieszczady” na lata 2023-2030

Lp.	Nazwa zadania i zakres	Lokalizacja zadania	Okres realizacji	Szacunkowa wartość zadania w zł	Źródła finansowania	Cel strategiczny
Karta zadania nr 1	Rozwój infrastruktury turystycznej zimowej i letniej, wraz z infrastrukturą towarzyszącą	Baligród Cisna Komańcza Olszanica Solina	2024-2030	30 000 000	Fundusze Europejskie dla Podkarpacia 2021-2027; Fundusze Europejskie dla Polski Wschodniej 2021-2027; Środki własne.	I
Karta zadania nr 2	Budowa i promocja marki OF „Turystyczne Bieszczady” poprzez utworzenie portalu internetowego oraz aplikacji mobilnej o charakterze turystycznym oraz kulturalnym, a także opracowanie innych materiałów promocyjnych	Baligród Cisna Komańcza Olszanica Solina	2024-2030	5 000 000	Fundusze Europejskie dla Podkarpacia 2021-2027; Fundusze Europejskie na Rozwój Cyfrowy 2021 – 2027; Środki własne	I
Karta zadania nr 3	Rozwój zagospodarowania turystycznego OF „Turystyczne Bieszczady” poprzez tworzenie i utrzymanie szlaków turystycznych oraz modernizację obiektów noclegowych i gastronomicznych	Cisna Komańcza	2024-2030	15 000 000	Fundusze Europejskie dla Podkarpacia 2021-2027; Środki własne	I
Karta zadania nr 4	<p>Inwestycje w infrastrukturę wodno-kanalizacyjną:</p> <ul style="list-style-type: none"> - budowa oraz modernizacja sieci wodociągowej, - budowa sieci kanalizacyjnej. - budowa przydomowych oczyszczalni ścieków, - budowa oczyszczalni ścieków, przepompowni ścieków oraz stacji uzdatniania 	Baligród Cisna Komańcza Olszanica Solina	2023-2030	65 000 000,00	Fundusze Europejskie dla Podkarpacia 2021-2027; Fundusze Europejskie na Infrastrukturę, Klimat i Środowisko; Rządowy Fundusz Polski Ład: Program Inwestycji Strategicznych; Narodowy Fundusz Ochrony Środowiska i Gospodarki Wodnej;	II

Karta zadania nr 5	Budowa ciągów pieszo rowerowych oraz ścieżek rowerowych na obszarze OF „Turystyczne Bieszczady”	Baligród Cisna Komańcza Olszanica Solina	2023-2030	20 000 000,00	II	Środki własne. Fundusze Europejskie dla Podkarpacia 2021-2027; Fundusze Europejskie dla Polski Wschodniej 2021-2027; Środki własne.
Karta zadania nr 6	Modernizacja systemu oświetlenia ulicznego (wymiana i montaż nowych lamp energooszczędnych) na obszarze OF „Turystyczne Bieszczady”		2024-2030	15 000 000,00	II	Fundusze Europejskie dla Podkarpacia 2021-2027; Środki własne.
Karta zadania nr 7	Budowa stacji ładowania samochodów elektrycznych, a także rowerów oraz hulajnóg na terenie OF „Turystyczne Bieszczady”	Cisna Solina	2024-2030	5 000 000	II	Fundusze Europejskie dla Podkarpacia 2021-2027; Fundusze Europejskie na Infrastrukturę, Klimat i Środowisko; Fundusze Europejskie dla Polski Wschodniej 2021-2027; Środki własne.
Karta zadania nr 8	Rozwój infrastruktury rekreacyjnej, poprzez budowę tematycznych placów zabaw, lodowiska oraz basenu	Cisna Olszanica Solina	2024-2030	15 000 000	III	Fundusze Europejskie dla Podkarpacia 2021-2027; Środki własne.
Karta zadania nr 9	Modernizacja obiektów sportowo – rekreacyjnych na obszarze OF „Turystyczne Bieszczady”	Baligród Cisna Komańcza Olszanica Solina	2024-2030	10 000 000	III	Fundusze Europejskie dla Podkarpacia 2021-2027; Środki własne
Karta zadania nr 10	Zagospodarowanie przestrzeni publicznej, poprzez tworzenie ogólnodostępnych skwerów, placów, fontanny multimedialnej oraz ścieżek spacerowych wraz z elementami małej architektury	Baligród Cisna Komańcza Olszanica	2024-2030	10 000 000	III	Fundusze Europejskie dla Podkarpacia 2021-2027;

		Solina				Rządowy Fundusz Polski Ład: Program Inwestycji Strategicznych; Środki własne	
Karta zadania nr 11	Budowa wielofunkcyjnych obiektów kulturalnych	Komańcza Solina	2023-2030	5 000 000	III	Fundusze Europejskie dla Podkarpacia 2021-2027; Fundusze Europejskie na Infrastrukturę, Klimat i Środowisko; Środki własne.	
Karta zadania nr 12	Budowa oraz modernizacja infrastruktury zapewniającej opiekę nad dziećmi do lat 3, wychowania przedszkolnego oraz oświatowej na terenie OF „Turystyczne Bieszczady” wraz z doposażeniem placówek oświatowych w nowoczesne pomoce dydaktyczne	Baligród Cisna Komańcza Olszanica Solina	2024-2030	20 000 000	III	Fundusze Europejskie dla Podkarpacia 2021-2027; Ministerstwo Edukacji i Nauki Środki własne.	

Źródło: Opracowanie własne



ROZDZIAŁ 7



**MODEL STRUKTURY
FUNKCJONALNO
-PRZESTRZENNEJ WRAZ
Z USTALENIAMI
I REKOMENDACJAMI
W ZAKRESIE KSZTAŁTOWANIA
I PROWADZENIA POLITYKI
PRZESTRZENNEJ**

Struktura funkcjonalno-przestrzenna obszaru funkcjonalnego to system powiązanych ze sobą różnych elementów zagospodarowania pełniących określone funkcje, które łącznie tworzą jego spójny obraz. Elementami tej struktury są zarówno poszczególne części tego obszaru, które tworzą złożone systemy (np. ośrodki osadnicze, węzły ekologiczne, tereny produkcji rolniczej), tereny różniące się między sobą przeznaczeniem, użytkowaniem, jak i sieci infrastrukturalne (transportowe, elektroenergetyczne), które umożliwiają kontakty i powiązania pomiędzy poszczególnymi częściami obszaru funkcyjnego.

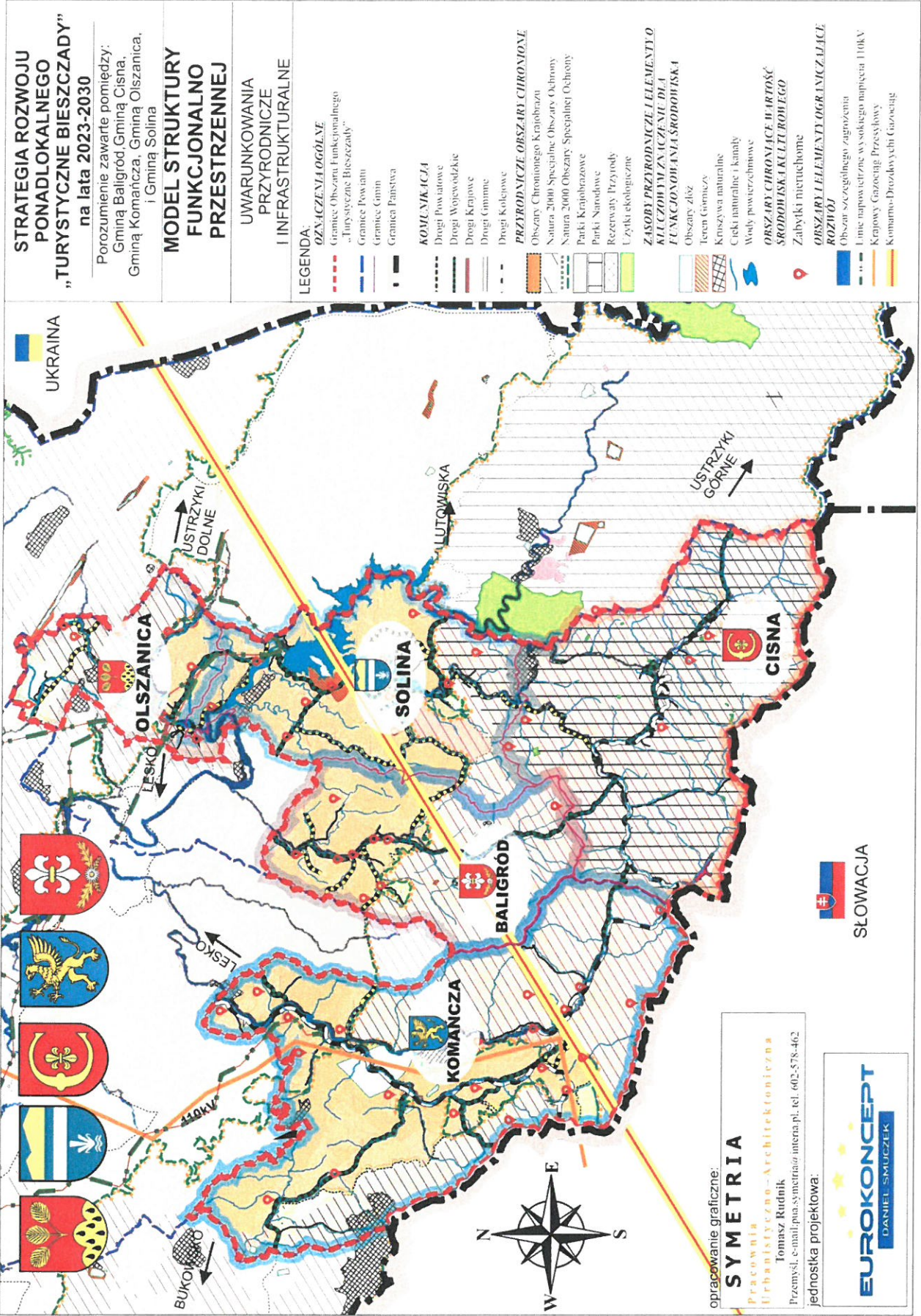
Głównym celem kształtowanego modelu struktury funkcjonalno-przestrzennej Obszaru Funkcjonalnego „Turystyczne Bieszczady” jest wykorzystanie wykształconej struktury osadniczej do dynamizacji rozwoju oraz stworzenie warunków do racjonalnego organizowania przestrzeni i egzekwowania ładu przestrzennego dla realizacji działań będących odpowiedzią na wyzwania rozwojowe OF. Model ten będzie sprzyjał zwiększaniu dyfuzji rozwoju z miejsc i ośrodków cechujących się relatywnie wysokim stopniem rozwoju i mających szansę na uzyskanie wysokiej dynamiki wzrostu do obszarów o niższych wskaźnikach rozwojowych, które z ośrodkami tymi mogą być lepiej powiązane dzięki rozwojowi infrastruktury transportowej i telekomunikacyjnej, a także dzięki dostępowi do informacji dostępnej w tych ośrodkach i zacieśniania kooperacji z instytucjami i firmami w nich funkcjonującymi.

Zagospodarowanie przestrzenne OF „Turystyczne Bieszczady” powinno umożliwiać osiągnięcie trwałego wzrostu gospodarczego, przy zapewnieniu poprawy stanu środowiska przyrodniczego i umożliwieniu obecnym i przyszłym mieszkańcom obszaru dostępu do zasobów przyrody i dóbr kultury. Powinno ono także zwiększać integrację funkcjonalną pomiędzy najważniejszymi ogniwami układu osadniczego i gospodarczego, ich relacje z układem regionalnym oraz powiązania z otoczeniem krajowym i międzynarodowym. Sposób zagospodarowania i rozmieszczenie poszczególnych elementów zagospodarowania sprzyjać powinien również eliminowaniu lub minimalizowaniu konfliktów przestrzennych, które mogą powstać pomiędzy funkcjami społeczno-gospodarczymi i poszczególnymi podmiotami gospodarczymi na tle wykorzystywania ograniczonej przestrzeni i jej zasobów.

Model struktury funkcjonalno-przestrzennej

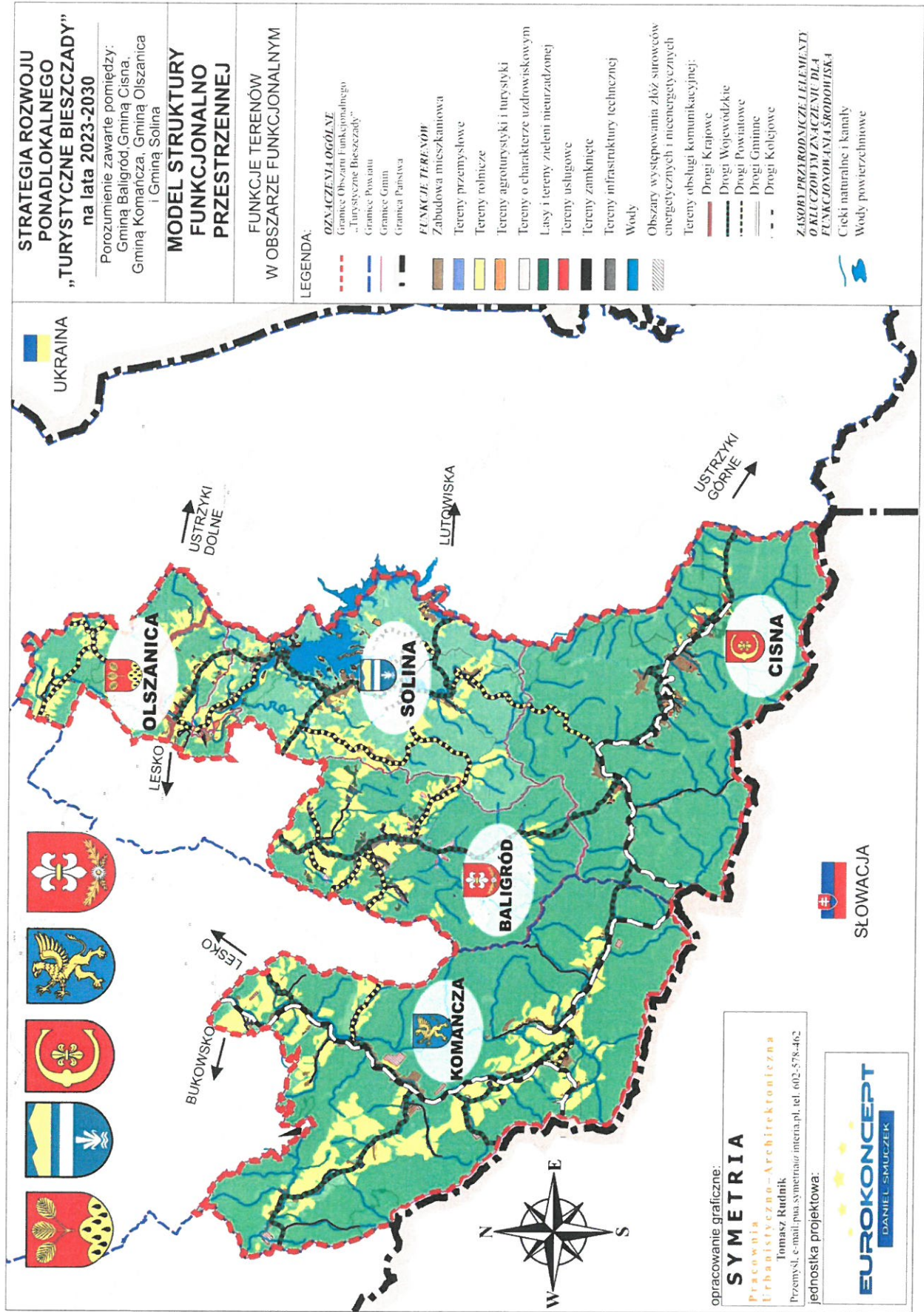
Model struktury funkcjonalno-przestrzennej Obszaru Funkcjonalnego „Turystyczne Bieszczady”, uwzględniając regionalną politykę rozwoju określoną w Strategii rozwoju województwa - Podkarpackie 2030 roku, organizuje warunki przestrzenne dla alokacji funkcji społeczno-gospodarczych i poszczególnych inwestycji. Określone w Strategii inicjatywy lokalne stanowią komplementarne przedsięwzięcia wobec projektów strategicznych i łącznie przyczyniają się do realizacji priorytetów rozwojowych, które są w pełni spójne z celami wyznaczonymi na poziomie regionalnym.

Na strukturę funkcjonalno-przestrzenną OF „Turystyczne Bieszczady” składają się elementy stanowiące niezależnie funkcjonujące układy i struktury lub budujące strefy funkcjonalne będące obszarami o zbliżonych bądź powiązanych funkcjach i kierunkach rozwoju, które ukształtowały się w wyniku rozwoju obszaru i działalności człowieka. Funkcjonowanie i rozwój elementów antropogenicznych struktury przestrzennej uzależnione są od warunków przyrodniczych, czyli elementów składających się na układ naturalny współtworzący niniejszą strukturę.



opracowanie graficzne:
SYMETRIA
Pracownia
Urbanistyczno - Architektoniczna
Tomasz Rudnik
Przemyski, e-mail: pna.symetria@interia.pl, tel. 602-578-462
jednostka projektowa:





STRATEGIA ROZWOJU PONADLOKALNEGO „TURYSTYCZNE BIESZCZADY” na lata 2023-2030

Porozumienie zawarte pomiędzy:
 Gminą Baligród, Gminą Cisna,
 Gminą Komancza, Gminą Olszanica
 i Gminą Solina

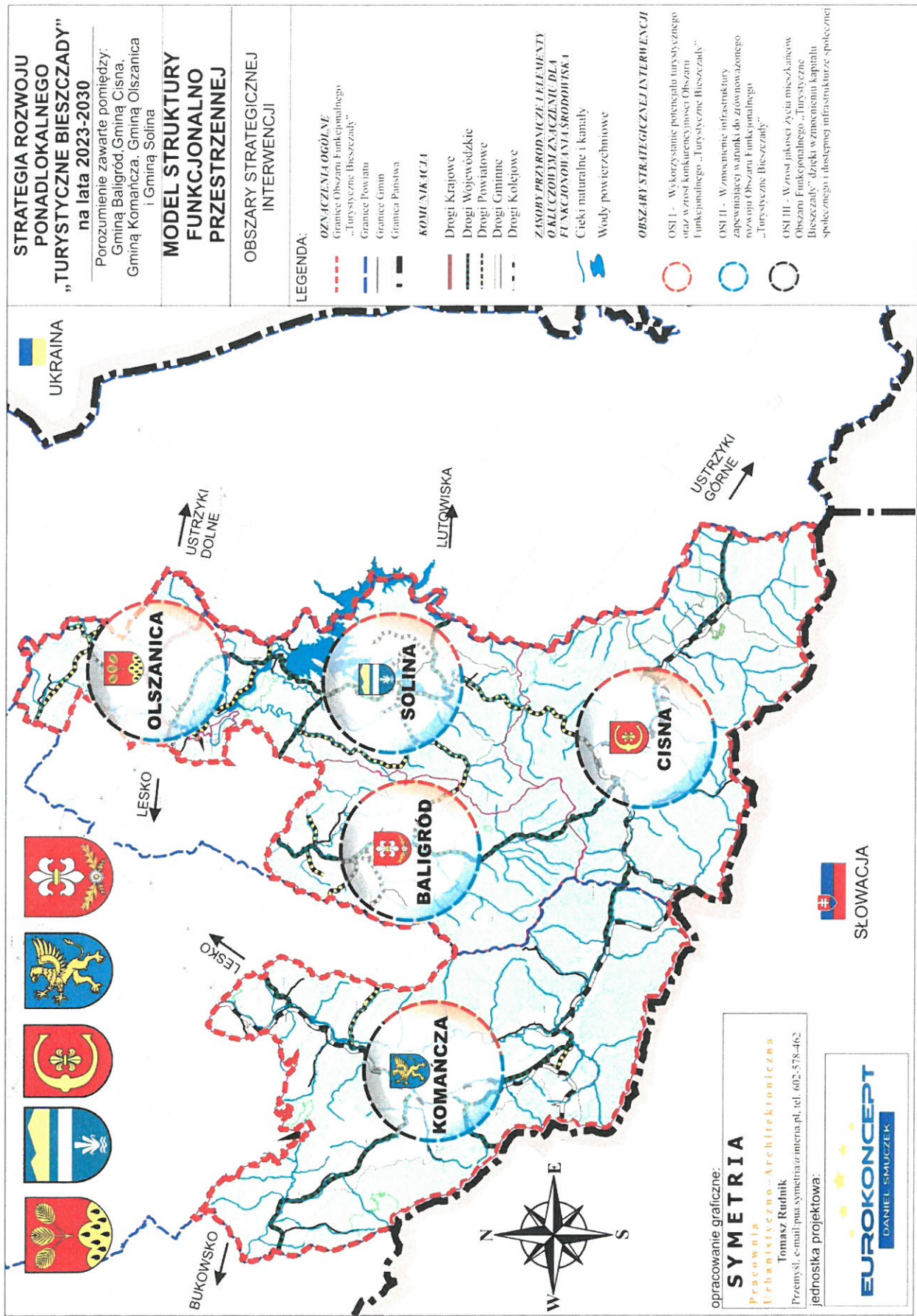
MODEL STRUKTURY FUNKCJONALNO PRZESTRZENNEJ

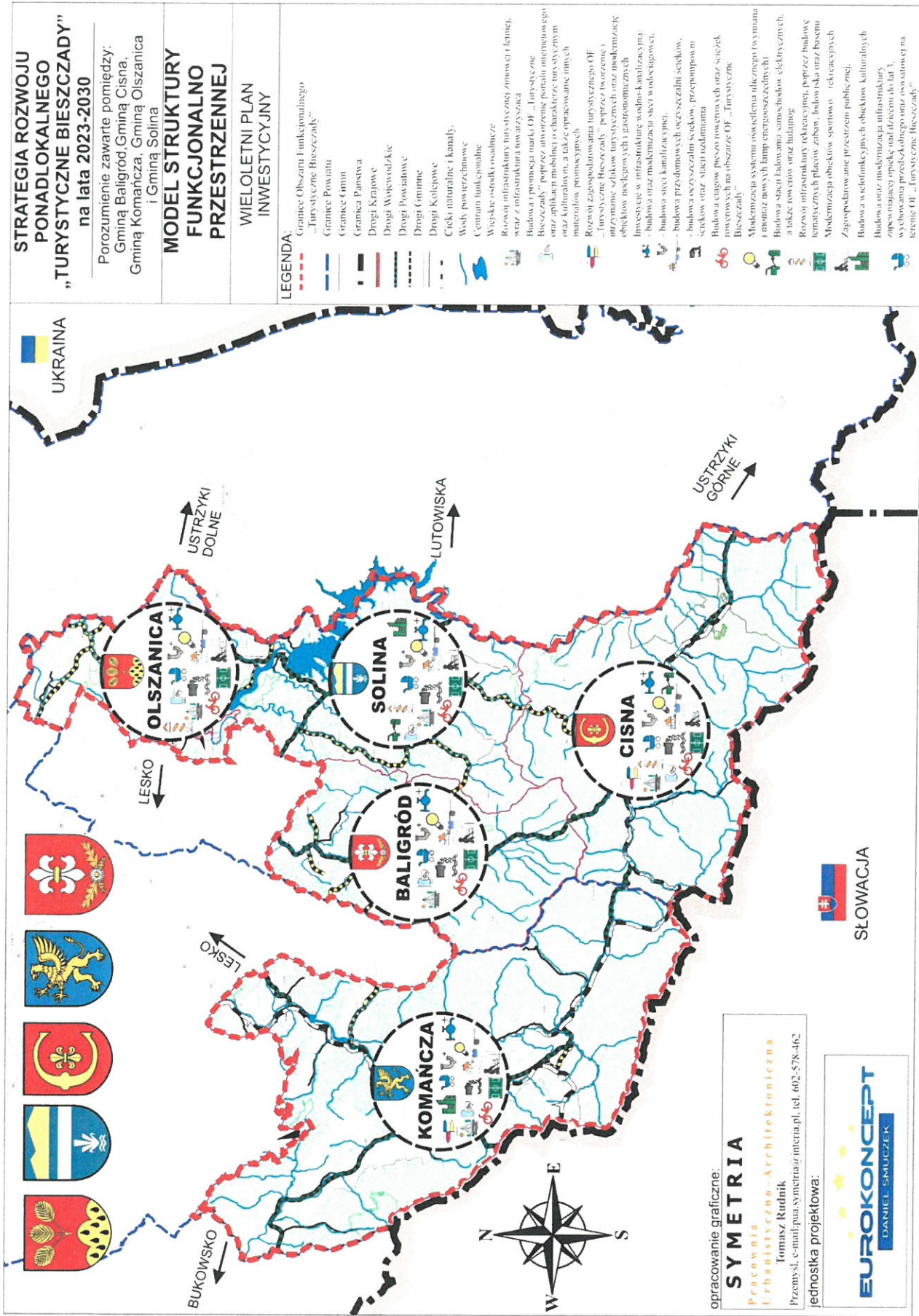
FUNKCJE TERENÓW W OBSZARZE FUNKCJONALNYM

- LEGENDA:**
- OZNACZENIA LOGOJNE**
 - Granice Obszaru Funkcjonalnego
 - „Turystyczne Bieszczady”
 - Granice Powiatu
 - Granice Gmin
 - Granica Państwa
 - FUNKCJE TERENÓW**
 - Zabudowa mieszkaniowa
 - Tereny przemysłowe
 - Tereny rolnicze
 - Tereny agroturystyki i turystyki
 - Tereny o charakterze uzdrowiskowym
 - Lasy i tereny zieleni nieurządzonej
 - Tereny usługowe
 - Tereny zamknięte
 - Tereny infrastruktury technicznej
 - Wody
 - Obszary występowania złóż surowców energetycznych i mienenergetycznych
 - Tereny obsługi komunikacyjnej:
 - Drogi Krajowe
 - Drogi Wojewódzkie
 - Drogi Powiatowe
 - Drogi Gminne
 - Drogi Kolejowe
 - Obszary występowania złóż surowców energetycznych i mienenergetycznych
 - Tereny obsługi komunikacyjnej:
 - Drogi Krajowe
 - Drogi Wojewódzkie
 - Drogi Powiatowe
 - Drogi Gminne
 - Drogi Kolejowe
- ZASOBY PRZYRODNICZE (ELEMENTY OBLICZOWE) WZACZENIE DLA FUNKCJONALNOŚCI ŚRODOWISKA**
- Cieki naturalne i kanały
 - Wody powierzchniowe

opracowanie graficzne:
SYMETRIA
 Pracownia
 Urbanistyczna - Architektoniczna
 Tomasz Rurduk
 Przemysł, e-mail: pusa.symetria@interia.pl, tel. 602-578-462
 jednostka projektowa:

EUROKONCEPT
 DANIEL SMIUCZEK





STRATEGIA ROZWOJU PONADLOKALNEGO „TURYSTYCZNE BIESZCZADY” na lata 2023-2030

Porozumienie zawarte pomiędzy:
Gminą Baligród, Gminą Cisna,
Gminą Komarča, Gminą Olszanica
i Gminą Solina

MODEL STRUKTURY FUNKcjONALNO PRZESTRZENNEJ

WIELOLETNI PLAN INWESTYCYJNY

LEGENDA:

- Granice Obszaru Funkcjonalnego „Turisticzne Bieszczady”
- Granice Powiatu
- Granice Gmin
- Granica Państwa
- Drogi Krajowe
- Drogi Wojewódzkie
- Drogi Powiatowe
- Drogi Gminne
- Drogi Kolejowe
- Ciek naturalne i kanały
- Wody powierzchniowe
- Centrum funkcjonalne
- Wiejskie ośrodki osadnicze
- Rozwój infrastruktury turystycznej zmwowej i kempingowej wraz z infrastrukturą towarzyszącą
- Budowa i promocja marta OF „Turisticzne Bieszczady”, poprzez utworzenie porożu informacyjnego oraz aplikacji mobilnej o charakterze turystycznym oraz kulturalnym, a także opracowanie innych materiałów promocyjnych
- Rozwój zagospodarowania turystycznego OF „Turisticzne Bieszczady”, poprzez tworzenie i uruchamianie obiektów turystycznych oraz modernizację obiektów istniejących i gastronomicznych
- Inwestycje w infrastrukturę wodno-kanalizacyjną:
 - budowa oraz modernizacja sieci wodociągowej,
 - budowa sieci kanalizacyjnej,
 - budowa oczyszczalni ścieków, przepompowni ścieków oraz stacji uzdatniania
- Budowa circuitów pieszo rowerowych oraz ścieżek rowerowych na obszarze OF „Turisticzne Bieszczady”
- Modernizacja systemu oświetlenia ulicznego (wymiana i montaż nowych lamp energooszczędnych)
- Budowa sieci hidrowadru samochodów elektrycznych, a także rowerów oraz hulajnóg
- Rozwój infrastruktury rekreacyjnej, poprzez budowę tematycznych placów zabaw, lodowiska oraz basenu
- Modernizacja obiektów sportowo-rekreacyjnych
- Zagospodarowanie przestrzeni publicznej
- Budowa oraz modernizacja infrastruktury zaplecza miejsc oprócz i wzdłuż drogi nr 1, wchodząca w zakres planu inwestycyjnego oraz wydatkowej na terenie OF „Turisticzne Bieszczady”

opracowanie graficzne:

SYMETRIA
Pracownia Urbanistyczno-Architektoniczna
Tomasz Rudnik
Przemysł, e-mail: pua.symetria@interia.pl, tel. 602-578-462
jednostka projektowa:

EUROKONCEPT
DANIEL SMUCZEK

Ustalenia i rekomendacje w zakresie lokalnych polityk przestrzennych

Ustalenia i rekomendacje dotyczące prowadzenia polityki przestrzennej w Strategii Rozwoju Ponadlokalnego „Turystyczne Bieszczady” zostały opracowane na podstawie diagnozy stanu obecnego, istniejących uwarunkowań funkcjonalno-przestrzennych oraz zapisów dotyczących polityki przestrzennej w obowiązującym w poszczególnych gminach studium uwarunkowań i kierunków zagospodarowania przestrzennego.

Obszary o wysokich walorach przyrodniczo-krajobrazowych:

- zachowanie istniejących form zagospodarowania (lasy, zbiorniki i wodne),
- dążenie do zachowania i odtworzenia naturalnych form krajobrazu leśnego, dolin rzecznych i równowagi ekologicznej podstawowych ekosystemów,
- tworzenie warunków do rozwoju gospodarczego, uwzględniającego i zapewniającego ochronę podstawowych procesów ekologicznych,
- zapobieganie degradacji i zrównoważony rozwój terenów wchodzących w skład Bieszczadzkiego Parku Narodowego, parków krajobrazowych, obszarów chronionego krajobrazu, obszarów Natura 2000 oraz rezerwatów przyrody,
- ochrona wód powierzchniowych i podziemnych, zgodnie z warunkami stref ochronnych, na terenie poszczególnych gmin OF, w tym uporządkowanie gospodarki wodno-ściekowej,
- ochrona istniejących zasobów leśnych poprzez racjonalne wykorzystanie i zagospodarowanie w celach rekreacyjnych i turystycznych, ochrona i zachowanie spójności kompleksów leśnych,
- ochrona udokumentowanych złóż surowców mineralnych przed zagospodarowaniem mogącym utrudnić lub uniemożliwić ich zrównoważoną eksploatację,
- optymalne zagospodarowanie istniejących szlaków pieszych i rowerowych, wyznaczenie miejsc odpoczynku, biwakowania, ścieżek edukacyjnych, punktów widokowych, zgodnie z zasadami ochrony terenów o wysokich walorach przyrodniczych i krajobrazowych.

Obszary lokalizacji zasobów dziedzictwa kulturowego:

- ochrona konserwatorska i renowacja zabytków,
- eksponowanie i wykorzystywanie zabytków w celach turystycznych w sposób zrównoważony, umożliwiający zachowanie i utrzymanie zabytku,
- zachowanie zieleni w otoczeniu zabytków,
- promowanie zasobów dziedzictwa kulturowego w formie kompleksowej, by stanowiły całościowy zasób kulturowy udostępniony odwiedzającym,
- odpowiednie oznakowanie miejsc o wysokich walorach przyrodniczo-krajobrazowych i zabytków.

Obszary lokalizacji infrastruktury społecznej:

- modernizacja i poprawa stanu siedzib gminnych instytucji, w tym także ich estetyki,
- likwidacja barier architektonicznych i poprawa dostępności obiektów użyteczności publicznej dla osób z niepełnosprawnościami różnego typu,
- zapewnienie dogodnej dostępności komunikacyjnej obiektów użyteczności publicznej, udogodnienia dla rowerzystów, bezpieczne przejścia dla pieszych,

- dbałość o ład przestrzenny i estetykę przestrzeni publicznych wokół obiektów użyteczności publicznej,
- zwiększanie funkcjonalności obiektów użyteczności publicznej i w miarę możliwości łączenie różnych, uzupełniających się funkcji w jednym obiekcie.

Obszary o rozwiniętej lub przeważającej funkcji mieszkaniowej:

- zapewnienie wysokiej jakości życia mieszkańców poprzez dostęp do wysokiej jakości infrastruktury technicznej: dróg, chodników, sieci wodociągowej i kanalizacyjnej,
- kształtowanie funkcjonalnych układów zabudowy zgodnie z zasadami ładu przestrzennego, dostępnych komunikacyjne, wyposażonych w niezbędną infrastrukturę i mających dostęp do funkcji pozamieszkaniowych,
- zapewnienie zieleni oraz dostępu do terenów rekreacji i wypoczynku,
- zapobieganie niekontrolowanemu rozpraszaniu się zabudowy, dbałość o optymalne wykorzystanie obecnych terenów zabudowanych, skupianie zabudowy i zachowywanie ciągłości układów przestrzennych,
- lokalizacja usług nieuciążliwych, wynikających z uzasadnionych potrzeb mieszkańców, w obrębie istniejących układów przestrzennych,
- ograniczenie zabudowy na obszarach gruntów o wysokich klasach bonitacyjnych poza zwartą zabudową, dopuszczenie w tych miejscach zabudowy gospodarczej związanej z produkcją rolną,
- dbałość o ład przestrzenny terenów mieszkaniowych, objęcie ich miejscowym planem zagospodarowania przestrzennego.

Obszary o funkcji gospodarczej

- stworzenie warunków do przestrzennej koncentracji usług,
- zapewnienie miejscom koncentracji usług dostępu do niezbędnej infrastruktury technicznej,
- ograniczenie negatywnego wpływu terenów koncentracji usług na sąsiadujące z nimi tereny mieszkaniowe, środowisko oraz krajobraz,
- rozwój bazy gastronomiczno-noclegowej na rzecz rozwoju turystyki, zgodnie z zasadami prowadzenia usług, w tym nieuciążliwych na terenach mieszkaniowych,
- zapewnienie infrastruktury niezbędnej do prowadzenia działalności usługowej, w tym infrastruktury wodno-ściekowej,
- wykorzystanie obecnie niewykorzystywanych rezerw terenowych i nieruchomości pod działalność turystyczną.

Obszary o przeważającej funkcji rolniczej:

- ochrona gleb poprzez hamowanie procesów degradacyjnych oraz zakaz zabudowy na terenach o wysokich klasach bonitacyjnych gleb,
- zachowanie istniejących zadrzewień śródpolnych,
- dbałość o właściwe stosunki wodne obszaru,
- wyposażenie obszarów produkcji rolnej w niezbędną infrastrukturę,
- wspieranie zwiększania areалу gospodarstw,

- zakaz lokalizacji działalności uciążliwej lub szkodliwej dla rolnictwa na obszarach wykorzystywanych rolniczo,
- rozwój drobnego przetwórstwa rolno-spożywczego, opartego na ekologicznych technologiach produkcji.

Obszar Funkcjonalny „Turystyczne Bieszczady”:

- zachowanie ładu i spójności przestrzennej poprzez kontynuowanie tradycyjnych form osadnictwa, utrzymanie skali i struktury jednostek osadniczych, kształtowanie formy architektonicznej nowych obiektów w nawiązaniu do istniejącej architektury, opracowywanie i aktualizowanie miejscowych planów zagospodarowania przestrzennego,
- utrzymanie skali i struktury jednostek gospodarczych,
- ograniczenie rozproszenia zabudowy przez rozwój budownictwa na zasadzie dogęszczania istniejących jednostek osadniczych,
- organizacja przestrzeni publicznej, miejsc wypoczynku, rekreacji, skwerów, placów, zieleni urządzonej,
- poprawa stanu środowiska naturalnego poprzez uregulowanie gospodarki wodno-ściekowej,
- poprawa stanu powietrza atmosferycznego i dbałość o wpływ na zmiany klimatu poprzez zwiększenie stopnia wykorzystania OZE, termomodernizację budynków, obiektów użyteczności publicznej i siedzib podmiotów gospodarczych.
- ochrona terenów szczególnie ważnych z punktu widzenia publicznych celów ponadlokalnych i lokalnych jak: realizacja inwestycji komunalnych, usług publicznych, infrastruktury technicznej, realizacji dróg.



ROZDZIAŁ 8



**OBSZARY STRATEGICZNEJ
INTERWENCJI**



Biorąc pod uwagę terytorialny wymiar niniejszej Strategii, OF „Turystyczne Bieszczady” położony jest w obrębie wydzielonych obszarów specjalnych, które zostały wyznaczone w strategicznych i planistycznych dokumentach krajowych i wojewódzkich. W celu ich identyfikacji zostały przeanalizowane następujące dokumenty:

- **Krajowa Strategia Rozwoju Regionalnego 2030 (KSRR 2030),**
- **Strategia rozwoju województwa - Podkarpackie 2030,**
- **Plan Zagospodarowania Przestrzennego Województwa Podkarpackiego - Perspektywa 2030.**

Przez obszary specjalne rozumie się:

- **OF (obszary funkcjonalne)** – obszary, na których występuje względnie wyodrębniający się, intensywny i otwarty system powiązań społecznych, gospodarczych lub przyrodniczych, uwarunkowanych cechami środowiska geograficznego (przyrodniczego i antropogenicznego). Szczególnym typem obszaru funkcjonalnego jest miejski obszar funkcjonalny;
- **OSI (obszary strategicznej interwencji)** – określone w strategii rozwoju obszary o zidentyfikowanych lub potencjalnych powiązaniach funkcjonalnych lub o szczególnych warunkach społecznych, gospodarczych lub przestrzennych, decydujących o występowaniu barier rozwoju lub trwałych, możliwych do aktywowania potencjałów rozwojowych, do którego jest kierowana interwencja publiczna, łącząca inwestycje – w szczególności gospodarcze, infrastrukturalne lub dotyczące zasobów ludzkich, finansowane z różnych źródeł lub przez rozwiązania regulacyjne

1. OSI Krajowe - Krajowa Strategią Rozwoju Regionalnego 2030 (KSRR 2030):

- **Wschodnia Polska,**

Wschodnia część kraju w największym stopniu skupia obszary zagrożone marginalizacją, a jej województwa - lubelskie, podkarpackie, podlaskie, świętokrzyskie, warmińsko-mazurskie - znajdują się w grupie regionów o zdecydowanie niższym poziomie konkurencyjności w porównaniu do średniej w Unii Europejskiej. W zasięgu OSI Wschodnia Polska znajduje się OF „Turystyczne Bieszczady”.

Mapa 7 Wschodnia Polska



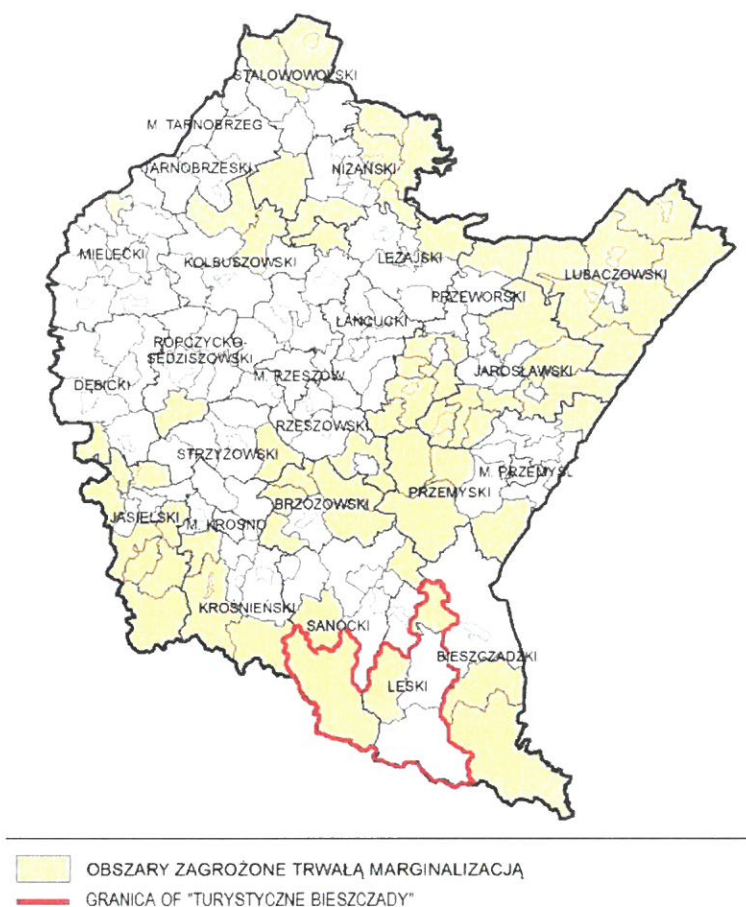
Źródło: Strategia rozwoju województwa – Podkarpackie 2030

- **Obszary zagrożone trwałą marginalizacją**

Zgodnie z załącznikiem 1. Lista gmin zagrożonych trwałą marginalizacją: programowanie 2021-2027 do KSRR 2030, wśród gmin zagrożonych trwałą marginalizacją, które wchodzą w skład OF „Turystyczne Bieszczady” znalazły się gminy: Baligród, Komańcza oraz Olszanica.

Wskazane obszary zagrożone trwałą marginalizacją charakteryzują się peryferyjnym położeniem poza obszarami głównych aglomeracji oraz słabą dostępnością transportową. Głównym problemem tych obszarów jest niekorzystna sytuacja demograficzna, przejawiająca się starzeniem się społeczeństwa i odpływem młodych, wykształconych osób, a także słabym dostępem do podstawowych usług publicznych oraz dużym zapotrzebowaniem na świadczenia pomocy społecznej. Oprócz tego wyróżnia się tu niski poziom przedsiębiorczości, problemy strukturalne w rolnictwie, niski zasób pozarolniczych miejsc pracy oraz niski poziom wykształcenia i kwalifikacji zawodowych mieszkańców, co przekłada się tym samym na niski poziom atrakcyjności inwestycyjnej.

Mapa 8 Obszary zagrożone trwałą marginalizacją



Źródło: Strategia rozwoju województwa – Podkarpackie 2030

2. OSI Regionalne - Strategia rozwoju województwa - Podkarpackie 2030:

Oprócz krajowych obszarów strategicznej interwencji, Samorząd Województwa Podkarpackiego wskazał do objęcia specjalnym wsparciem następujące regionalne obszary strategicznej interwencji: subregionalne bieguny wzrostu i miejskie obszary funkcjonalne, miasta powiatowe i małe, Rzeszów i Rzeszowski Obszar Funkcjonalny, obszary wiejskie, obszary zagrożone trwałą marginalizacją w województwie, obszar Bieszczad, a także obszar gmin „Błękitnego Sanu”.

Gminy, wchodzące w skład OF „Turystyczne Bieszczady” wpisują się w następujące priorytety, określone dla regionalnych obszarów strategicznej interwencji:

- **7.3. Obszary wymagające szczególnego wsparcia w kontekście równoważenia rozwoju,** w szczególności w następujące kierunki działań:

7.3.1. Wzmocnienie szans rozwojowych obszarów zagrożonych trwałą marginalizacją województwie – gminy: Baligród, Cisna, Komańcza, Olszanica oraz Solina.

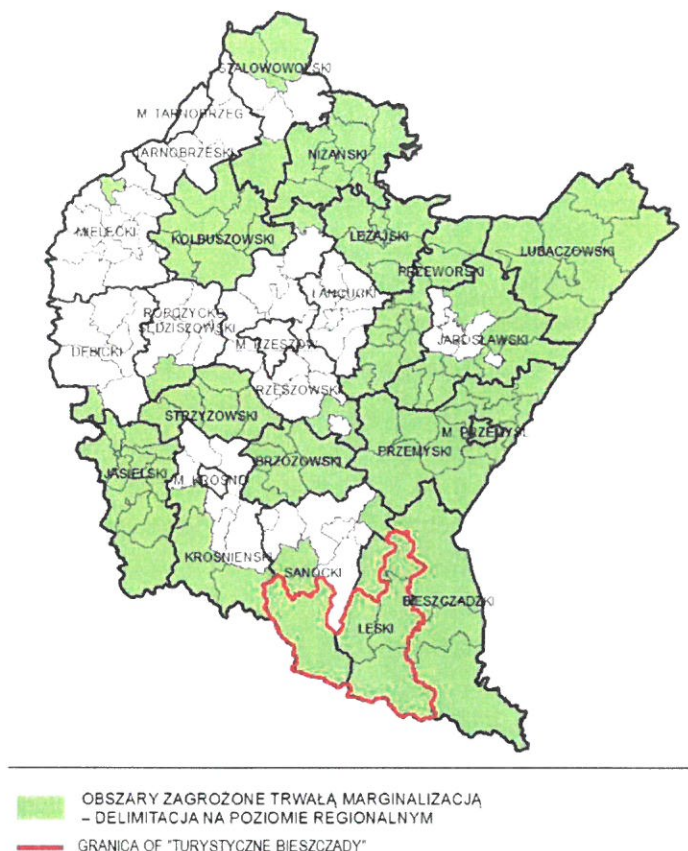
Polityka regionu dąży do realizacji zasad zrównoważonego rozwoju, która obliguje do kierunkowania działań na zapewnienie mieszkańcom pełnego pakietu możliwości rozwojowych niezależnie od miejsca zamieszkania. Podejmowane działania mają identyfikować i wzmocniać

czynniki rozwojowe obszarów o słabszych perspektywach rozwojowych, wynikających ze struktury społeczno-gospodarczej, peryferyjnego położenia bądź utraty dotychczasowych funkcji. Oczekiwanymi celami będzie m.in. zwiększenie zasobów infrastrukturalnych w strategicznych sektorach, zdynamizowanie rozwoju społeczno-gospodarczego w oparciu o lokalne potencjały, rozwój przedsiębiorczości i innowacyjności, poprawa dostępu do podstawowych usług publicznych, zniwelowanie wykluczenia transportowego.

Zakładane działania:

- rozwój sektora inwestycji prywatnych w oparciu o lokalne zasoby;
- aktywizacja lokalnych inicjatyw gospodarczych i społecznych, poprzez wykorzystanie potencjału podmiotów publicznych, prywatnych, organizacji pozarządowych i mieszkańców;
- poprawa atrakcyjności inwestycyjnej poprzez zapewnienie przygotowanych terenów inwestycyjnych;
- pobudzanie procesów rozwojowych poprzez zapewnienie lepszej dostępności komunikacyjnej na zewnątrz, w tym rozwój infrastruktury drogowej łączącej się z węzłami sieci dróg szybkiego ruchu oraz infrastruktury kolejowej;
- włączenie komunikacyjne obszarów o utrudnionej dostępności;
- dostosowanie infrastruktury technicznej (energetycznej, telekomunikacyjnej, wodnokanalizacyjnej) i społecznej, warunkującej rozwój gospodarczy i wyższą jakość życia mieszkańców;
- wzmocnienie roli instytucji publicznych, jako inicjatora nawiązywania partnerstw, współpracy z innymi instytucjami publicznymi, społeczeństwem i innymi interesariuszami na rzecz rozwoju regionu;
- ograniczenie skutków peryferyjnego położenia obszarów przygranicznych poprzez wielopłaszczyznowe wykorzystanie potencjału współpracy transgranicznej;
- intensyfikacja działań w zakresie ochrony i poprawy stanu środowiska przyrodniczego.

Mapa 9 Obszary zagrożone trwałą marginalizacją – poziom regionalny



Źródło: Strategia rozwoju województwa – Podkarpackie 2030

7.3.2. Rozwój i wspieranie obszaru Bieszczad – gminy: Baligród, Cisna, Komańcza, Olszanica oraz Solina.

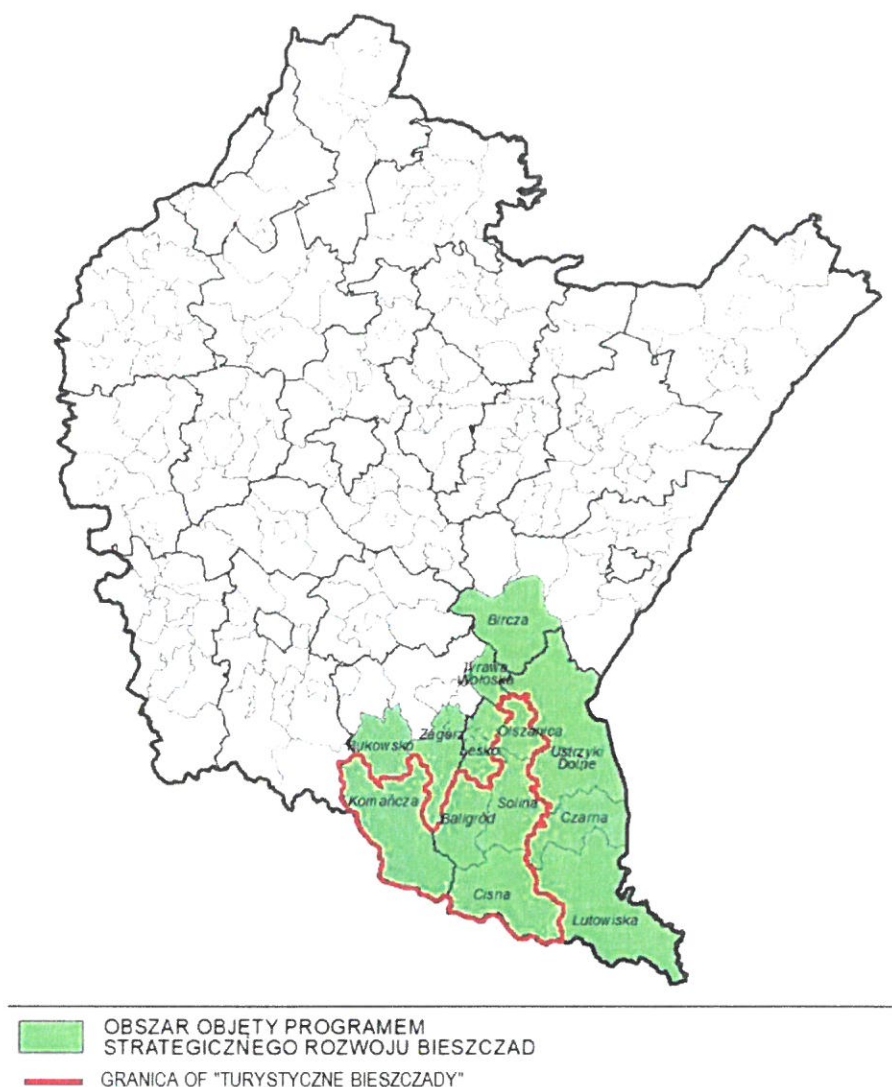
Bieszczady poza szczególnymi uwarunkowaniami środowiskowymi i przyrodniczymi, charakteryzują się skrajnie niską dostępnością przestrzenną zewnętrzną i wewnętrzną oraz niskim poziomem zaludnienia. Niski poziom dostępności i gęstości zaludnienia tworzą negatywne warunki rozwojowe, które utrudniają realizację inwestycji w zakresie infrastruktury technicznej i społecznej, prowadzenie działalności gospodarczej, jak również dyfuzję działań ukierunkowanych na optymalizację dostępności do podstawowych usług publicznych oraz kształtowanie jakości kapitału ludzkiego i społecznego. Przywołane czynniki wpływają tym samym na niski poziom warunków życia mieszkańców. Podejmowane działania będą miały na celu w pierwszej kolejności wypełnienie luk infrastrukturalnych w zakresie dostępności przestrzennej i cyfrowej, poprawę stanu systemu wodno-kanalizacyjnego oraz składowania odpadów, co będzie bazą wyjściową dla rozwoju potencjału Bieszczad w oparciu o unikalne endogeniczne zasoby.

Zakładane działania:

- rozwój gospodarki turystycznej i przemysłu turystycznego jako warunkujących w sposób istotny procesy rozwojowe na obszarze Bieszczad;
- podniesienie konkurencyjności produktów turystycznych w oparciu o endemiczne zasoby Bieszczad;

- wsparcie działań w zakresie tworzenia nowych miejsc pracy poprzez rozwój wielofunkcyjny obszarów wiejskich w oparciu o przemysł bazujący na lokalnych zasobach tj. turystyczny, drzewny i spożywczy;
- poprawa poziomu towarowości rolnictwa Bieszczad poprzez rozwój spółdzielczości, rzemiosła i grup producenckich wraz z przetwórstwem rolno-spożywczym opartym na certyfikowanych produktach lokalnych;
- rozwój przedsiębiorczości w obszarze Bieszczad poprzez rozwój instytucji otoczenia biznesu;
- rozwój kapitału ludzkiego poprzez poszerzenie jakości edukacji w celu wzrostu elastyczności zachowań na rynku pracy;
- poprawa dostępności do wysokiej jakości usług w obszarze ochrony zdrowia;
- zwiększenie uczestnictwa obywateli w życiu publicznym i wzmocnienie instytucji z Trzeciego Sektora prowadzące do wspólnego rozwiązywania problemów i przezwyciężania barier;
- poprawa zewnętrznej i wewnętrznej spójności terytorialnej Bieszczad w wymiarze przestrzennym poprzez modernizację i rozbudowę infrastruktury drogowej i kolejowej oraz infrastruktury uzupełniającej;
- poprawa dostępności cyfrowej obszaru Bieszczad poprzez rozbudowę sieci informacyjno-komunikacyjnej;
- utrzymanie walorów środowiskowych i krajobrazowych Bieszczad jako podstawowego zasobu endogenicznego;
- dostosowanie gospodarki wodno-ściekowej i gospodarki odpadami pod kątem zachowania cennych walorów krajobrazowo-środowiskowych, przy uwarunkowaniach społeczno-osadniczych Bieszczad;
- wykorzystanie klastrów energetycznych celem wzrostu poziomu bezpieczeństwa energetycznego regionu;
- rozwój infrastruktury sportowej i turystycznej z wykorzystaniem uwarunkowań do rozwoju sportów zimowych;
- utworzenie w Bieszczadach nowoczesnej infrastruktury sportowej i rekreacyjnej tj.: Podkarpackie Centrum Sportów w województwie, Ośrodka Przygotowań Olimpijskich Centralnego Ośrodka Sportu.

Mapa 10 Obszar objęty Programem Strategicznego Rozwoju Bieszczad



Źródło: Strategia rozwoju województwa – Podkarpackie 2030

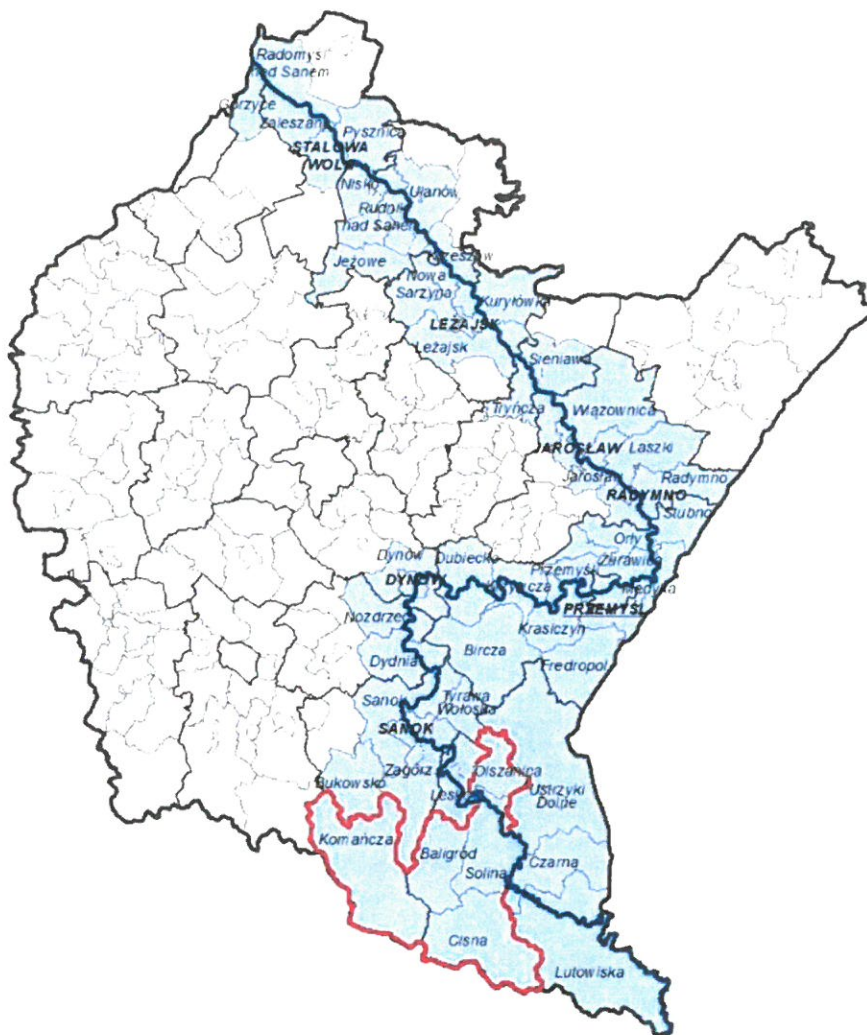
7.3.3. Rozwój i wspieranie obszaru gmin „Błękitny San” – gminy: Baligród, Cisna, Komańcza, Olszanica oraz Solina.



Obszar gmin „Błękitnego Sanu” jest bardzo zróżnicowany pod względem walorów środowiska geograficznego oraz warunków prowadzenia działalności gospodarczej. Wspólną cechą obszaru jest położenie wzdłuż biegu rzeki San, stąd wyjątkowość obszaru polega na wspólnym koncentrowaniu uwagi na problematyce gospodarki wodno-kanalizacyjnej całej zlewni Sanu oraz możliwości turystycznego wykorzystania rzeki z uwzględnieniem zróżnicowanych warunków przyrodniczych i kulturowych. Podejmowane działania będą miały na celu kompleksowe rozwiązanie problemów gospodarki wodno-kanalizacyjnej oraz wykorzystanie atutów dla pobudzenia rozwoju gospodarczego gmin poprzez rozwój infrastruktury turystycznej, w celu poprawy jakości życia mieszkańców.

Zakładane działania:

- wykorzystanie biegu rzeki San dla rozwoju przedsiębiorczości i atrakcyjności turystycznej poprzez wielofunkcyjne wykorzystanie i zagospodarowanie jego brzegów i obszarów nadbrzeżnych;
- utrzymanie walorów środowiska przyrodniczego w zlewni rzeki San poprzez rozwiązanie w sposób skoordynowany problemu gospodarki wodno-ściekowej i składowania odpadów;
- zabezpieczenia obszaru gmin „Błękitnego Sanu” przed zagrożeniem powodziowym.

Mapa 11 Obszar objęty Programem Strategicznym „Błękitny San”



-  OBSZAR OBJĘTY PROGRAMEM STRATEGICZNYM BŁĘKITNY SAN
-  GRANICA OF "TURYSTYCZNE BIESZCZADY"

Źródło: Strategia rozwoju województwa – Podkarpackie 2030

- **7.4. Obszary wiejskie – wysoka jakość przestrzeni do zamieszkania, pracy i wypoczynku,** w szczególności w następujące kierunki działań:

7.4.1. Wielofunkcyjny rozwój obszarów wiejskich poprzez rozwój infrastruktury technicznej – gminy: Baligród, Cisna, Komańcza, Olszanica oraz Solina.

Obszary wiejskie dotyka zjawisko postępującej marginalizacji i niskiego poziomu jakości życia. Kluczową kwestią przeciwdziałającą tym trendom jest rozwój infrastruktury w szczególności: wodno-kanalizacyjnej, energetycznej, teleinformatycznej oraz transportowej. Działania należy tak ukierunkować, aby umożliwiły rozwój gospodarki i przedsiębiorczości w tym powstawanie miejsc pracy w sektorach pozarolniczych, dostępność do usług publicznych, przekwalifikowanie zawodowe oraz mobilność przestrzenną, przy zachowaniu walorów środowiska przyrodniczego. Realizacja wyzwań regionalnych pozwoli na wielokierunkowy i zrównoważony rozwój obszarów wiejskich.

Zakładane działania:

- poprawa dostępności komunikacyjnej obszarów wiejskich w wymiarze lokalnym, regionalnym, krajowym i transgranicznym, w tym w relacji do najbliższego regionalnego bieguna wzrostu;
- zwiększenie dostępności cyfrowej poprzez rozwój infrastruktury telekomunikacyjnej;
- modernizacja i rozbudowa energetycznych linii przesyłowych, jako podniesienie komfortu życia i bezpieczeństwa;
- rozwój i poprawa dostępności do infrastruktury wodociągowej, kanalizacyjnej i ściekowej;
- poprawa zarządzania sektorem gospodarki odpadami;
- tworzenie korzystnych warunków dla rozwoju przedsiębiorczości.

Mapa 12 Obszary wiejskie województwa podkarpackiego



Źródło: Strategia rozwoju województwa – Podkarpackie 2030

7.4.2. Rozwój przedsiębiorczości na obszarach wiejskich – gminy: Baligród, Cisna, Komańcza, Olszanica oraz Solina.

Rozwój obszarów wiejskich należy oprzeć na wykorzystaniu zróżnicowanych potencjałów rozwojowych, wzmocnieniu sektora rolnictwa, jak również pozarolniczych specjalizacji gospodarczych. Strategicznym działaniem jest również aktywizowanie społeczności do podejmowania działalności gospodarczej wykorzystującej endogeniczne zasoby obszaru jako elementu konkurencyjności i zwiększenia dochodów ludności.

Zakładane działania:

- promowanie lokalnych zasobów (produktów tradycyjnych, regionalnych, ekologicznych) w celu powstawania alternatywnych źródeł dochodów;
- aktywizacja lokalnych społeczności ukierunkowana na rozwój przedsiębiorczości, jako element wzrostu dochodów ludności wiejskiej;
- kreowanie postaw przedsiębiorczych i lokalnych inicjatorów działalności gospodarczej;

- wspieranie i profilowanie specjalizacji regionalno-lokalnej oraz centrów produkcyjno-usługowych,
- rozwój funkcji turystycznych, kompleksowo wykorzystujących lokalne zasoby i specjalizacje.

7.4.3. Integracja i aktywizacja społeczności wiejskiej w aspekcie społecznym i kulturowym

– gminy: Baligród, Cisna, Komańcza, Olszanica oraz Solina.

Kluczowym czynnikiem determinującym inicjowanie procesów rozwoju obszarów wiejskich jest wielokierunkowa aktywizacja społeczności lokalnej. Podniesienie poziomu życia zależy od właściwej identyfikacji potrzeb i możliwości danego obszaru, w który to proces należy włączyć lokalną społeczność. Grupy społeczne powinny także współuczestniczyć w zarządzaniu lokalnymi zasobami. Istotne jest również oddolne zaangażowanie się społeczności w partnerstwa regionalne i ponadregionalne, a nawet międzynarodowe.

Zakładane działania:

- wsparcie mieszkańców w realizacji działań wynikających z lokalnych dokumentów strategicznych mających na celu wzmocnienie tożsamości regionalnej;
- podejmowanie współpracy na rzecz integracji społeczności lokalnej w planowaniu wspólnych działań i podejmowaniu wyzwań rozwojowych;
- poszerzenie i wzbogacenie oferty kulturalnej i usług czasu wolnego opartych na lokalnych zasobach przyczyniające się do zwiększenia poczucia tożsamości mieszkańców obszarów wiejskich, integracji społecznej i aktywizacji, szczególnie osób zagrożonych wykluczeniem społecznym;
- promocja lokalnej twórczości kulturalnej, rzemieślniczej z wykorzystaniem lokalnego dziedzictwa, przyczyniającej się do wykreowania produktów charakterystycznych dla poszczególnych miejscowości w oparciu o istniejące zasoby;
- promocja regionalnych specjalizacji w rolnictwie, jego otoczeniu i rybactwie (winiarstwo, pszczelarstwo itp. oraz usługi socjalne i rzemiosło, handel, przetwórstwo produktów rolnych, rękodzieło itp.);
- upowszechnianie dobrych praktyk przez społeczność lokalną na płaszczyźnie międzyregionalnej i międzynarodowej; wzmocnienie powiązań funkcjonalnych obszarów wiejskich z lokalnymi ośrodkami osadniczymi.

7.4.4. Racjonalizacja przestrzeni wiejskiej – gminy: Baligród, Cisna, Komańcza, Olszanica oraz Solina.

Jakość przestrzeni obszarów wiejskich warunkuje możliwość i efektywność działań prorozwojowych. Dlatego też, gospodarka przestrzenna obszarów wiejskich powinna być określona w opracowaniach urbanistycznych, aby zapewnić racjonalne wykorzystanie przestrzeni i zasobów endogenicznych, przy zachowaniu walorów krajobrazowych i przyrodniczych. Należy również dążyć do zachowania zgodności z dokumentami planistycznymi sporządzanymi dla obszarów sąsiednich.

Zakładane działania:

- dostosowanie przestrzeni wiejskiej do potrzeb gospodarczych i społecznych mieszkańców;

- efektywne wykorzystanie przestrzeni poprzez rozwój funkcji rekreacyjnej, sportowej i społeczno-kulturalnej obejmującej budowę i adekwatne wyposażenie obiektów;
- poprawa funkcjonalności i estetyki przestrzeni wiejskiej uzyskana poprzez wspieranie projektów mających na celu urządzenie i porządkowanie terenów zielonych, parków lub innych miejsc wypoczynku;
- racjonalne wykorzystanie przestrzeni produkcyjnej i osadniczej dzięki wspieraniu działań scaleniowych i zagospodarowania poscaleniowego.

3. Plan Zagospodarowania Przestrzennego Województwa Podkarpackiego - Perspektywa 2030:

OF „Turystyczne Bieszczady” położony jest na terenie następujących obszarów funkcjonalnych o znaczeniu ponadregionalnym, określonych w Planie Zagospodarowania Przestrzennego Województwa Podkarpackiego – Perspektywa 2030:

- Wiejskiego Obszaru Funkcjonalnego wymagającego wsparcia procesów rozwojowych;
- Górskiego Obszaru Funkcjonalnego;
- Przygranicznego Obszaru Funkcjonalnego.

Wskazane obszary funkcjonalne obejmują wszystkie gminy wchodzące w skład OF „Turystyczne Bieszczady”.

Mapa 13 Obszary funkcjonalne o znaczeniu ponadregionalnym



Źródło: Plan Zagospodarowania Przestrzennego Województwa Podkarpackiego - Perspektywa 2030

- **Wiejski Obszar Funkcjonalny wymagający wsparcia procesów rozwojowych**

Wiodące kierunki zagospodarowania:

- 1) rozwój rolnictwa ekologicznego opartego na gospodarstwach rodzinnych;
- 2) rozwój działalności gospodarczej związanej z gospodarką rolną i turystyką;
- 3) rozwój kapitału ludzkiego oraz wzrost poziomu życia mieszkańców;
- 4) wzmocnienie powiązań funkcjonalnych obszarów wiejskich z lokalnymi ośrodkami osadniczymi;
- 5) poprawa dostępności komunikacyjnej obszaru w wymiarze lokalnym, regionalnym, krajowym i transgranicznym;
- 6) ochrona terenów o najwyższych walorach przyrodniczych i krajobrazowych;
- 7) racjonalne wykorzystanie zasobów środowiska przyrodniczego;
- 8) rozwój turystyki, w tym agroturystyki, funkcji sportowo-rekreacyjnych i uzdrowiskowych,
- 9) rozwój infrastruktury technicznej i transportowej.

Zasady i warunki zagospodarowania:

- 1) rozwój bazy usług publicznych;
- 2) zapobieganie procesom rozpraszania zabudowy powodującym degradację terenów otwartych i przydatnych dla rolnictwa;
- 3) ochrona zasobów leśnych oraz rozwój zrównoważonej i wielofunkcyjnej gospodarki leśnej;
- 4) poprawa wyposażenia obszaru w infrastrukturę techniczną i transportową;
- 5) rozwój funkcji sportowo-rekreacyjnej i turystycznej, w tym agroturystyki oraz lecznictwa uzdrowiskowego z zastosowaniem zasad zrównoważonego rozwoju.

- **Górski Obszar Funkcjonalny**

Wiodące kierunki zagospodarowania:

- 1) rozwój różnych form usług turystycznych i uzdrowiskowych;
- 2) ochrona terenów o najwyższych walorach przyrodniczych i krajobrazowych;
- 3) rozwój gospodarki rolnej i przemysłu;
- 4) rozwój infrastruktury technicznej i transportowej;
- 5) poprawa dostępności komunikacyjnej obszaru w wymiarze lokalnym, regionalnym, krajowym i transgranicznym.

Zasady i warunki zagospodarowania:

- 1) rozwój społeczno-gospodarczy z zastosowaniem zasad zrównoważonego rozwoju;
- 2) poprawa wyposażenia obszaru w infrastrukturę techniczną i transportową;
- 3) tworzenie warunków rozwoju powiązań komunikacyjnych, społecznych i gospodarczych pomiędzy ośrodkami miejskimi a obszarami wiejskimi;
- 4) rozwój rolnictwa ekologicznego, w tym: form specjalistycznej produkcji rolniczej (winiarstwo, pszczelarstwo) z zachowaniem wysokiej jakości środowiska przyrodniczego;

- 5) ochrona zasobów leśnych oraz rozwój zrównoważonej i wielofunkcyjnej gospodarki leśnej;
- 6) rozwój infrastruktury turystycznej w dostosowaniu do zasad ochrony obszarów cennych przyrodniczo i kulturowo;
- 7) ochrona walorów przyrodniczych i klimatycznych miejscowości uzdrowiskowych;
- 8) przeciwdziałanie suburbanizacji i rozpraszaniu zabudowy na terenach otwartych oraz dostosowanie zabudowy do otaczającego krajobrazu;
- 9) wzmocnienie roli ośrodków miejskich – rozwój innowacyjnego przemysłu i bazy usług publicznych;
- 10) uwzględnienie przy zagospodarowaniu terenów ograniczeń związanych z położeniem na obszarach szczególnego zagrożenia powodzią oraz narażonych na niebezpieczeństwo powodzi i zagrożonych osuwiskami;
- 11) budowa małych zbiorników wodnych celem zwiększenia zdolności retencyjnej terenów górskich.

- **Przygraniczny Obszar Funkcjonalny**

Wiodące kierunki zagospodarowania:

- 1) poprawa dostępności komunikacyjnej w wymiarze lokalnym, regionalnym, krajowym i transgranicznym;
- 2) wzmocnienie funkcjonalne ośrodków miejskich;
- 3) rozwój gospodarki rolnej i leśnej;
- 4) rozwój funkcji turystycznej w dostosowaniu do zasad ochrony obszarów cennych przyrodniczo i kulturowo,
- 5) rozwój w infrastruktury technicznej i transportowej.

Zasady i warunki zagospodarowania:

- 1) zagospodarowanie przestrzenne obszaru z uwzględnieniem potrzeb związanych z obronnością i bezpieczeństwem publicznym;
- 2) rozwój i modernizacja infrastruktury granicznej, transportowej i logistycznej;
- 3) integrowanie systemów komunikacyjnych i usprawnienie powiązań transportowych;
- 4) wspieranie rozwoju nowych funkcji, zwiększających zakres świadczonych usług o charakterze ponadlokalnym, w tym logistycznych;
- 5) poprawa dostępu do usług publicznych zlokalizowanych w miastach i na obszarach wiejskich;
- 6) współpraca transgraniczna w zakresie planowania przestrzennego i społeczno-gospodarczego, realizacja i koordynacja wspólnych działań i projektów, zapewniających integrację planowania w zakresie ochrony środowiska, gospodarki wodnej oraz infrastruktury transgranicznej,
- 7) poprawa wyposażenia obszaru w infrastrukturę techniczną i transportową.

Oprócz obszarów funkcjonalnych o charakterze ponadregionalnym, w Planie Zagospodarowania Przestrzennego Województwa Podkarpackiego – Perspektywa 2030 w celu identyfikacji obszarów o różnych priorytetach rozwojowych oraz określenia niezbędnych działań służących optymalnemu wykorzystaniu ich potencjałów dla rozwoju województwa, wyznaczone zostały obszary funkcjonalne o charakterze regionalnym, które charakteryzują się wspólnymi

uwarunkowaniami i przewidywanymi jednolitymi celami rozwoju. OF „Turystyczne Bieszczady” położony jest na terenie Bieszczadzko-Beskidzkiego Obszaru Funkcjonalnego.

Mapa 14 Obszary funkcjonalne o znaczeniu regionalnym



Źródło: Plan Zagospodarowania Przestrzennego Województwa Podkarpackiego Perspektywa 2030

• **Bieszczadzko-Beskidzki Obszar Funkcjonalny:**

Wiodące kierunki zagospodarowania:

- 1) ochrona dziedzictwa przyrodniczego i kulturowego;
- 2) poprawa dostępności komunikacyjnej w układzie regionalnym, krajowym, i transgranicznym;
- 3) rozwój różnych form usług turystycznych oraz funkcji uzdrowiskowej;
- 4) kompleksowy rozwój infrastruktury wodno-kanalizacyjnej dostosowanej do skali ruchu turystycznego oraz poprawa gospodarki odpadami;
- 5) rozwój przemysłu drzewnego, budowlanego i elektromaszynowego, przemysłu spożywczego opartego o przetwórstwo;
- 6) rozwój rolnictwa ekologicznego, w tym służącego zachowaniu różnorodności biologicznej i krajobrazowej.

Zasady i warunki zagospodarowania:

- 1) budowa i rozwijanie powiązań funkcjonalnych ze Słowacją oraz Ukrainą m.in. przez rozbudowę infrastruktury granicznej;

- 2) przebudowa i rozbudowa istniejącej sieci drogowej i kolejowej, w celu właściwego rozprowadzenia ruchu turystycznego;
- 3) rozwój infrastruktury turystycznej, sportowo-rekreacyjnej i kulturalnej w ośrodkach uzdrowiskowych, wypoczynkowych oraz w miastach i gminach o potencjale turystycznym;
- 4) ograniczanie zjawiska rozpraszania zabudowy w celu zachowania ładu przestrzennego, walorów przyrodniczo-krajobrazowych, drożności korytarzy ekologicznych;
- 5) rozwój infrastruktury technicznej zwłaszcza na obszarach najczęściej odwiedzanych przez turystów, w szczególności kompleksowa budowa i przebudowa systemów wodno-kanalizacyjnych wokół zbiorników wodnych i w dorzeczych rzek;
- 6) minimalizowanie i ograniczanie negatywnych skutków suszy poprzez kompleksowe działania określone w Planie przeciwdziałania skutkom suszy w regionie wodnym Górnej Wisły;
- 7) ochrona i wykorzystanie walorów dziedzictwa kulturowego, w tym wyróżniających region zabytków świadczących o jego dawnej wielokulturowości oraz związanych z przemysłem naftowym.

4.OSI – Lokalne - Strategia Rozwoju Ponadlokalnego „Turystyczne Bieszczady” na lata 2023-2030

W ramach Strategii wyodrębniono trzy obszary priorytetowe, które są względem siebie równoważne i uzupełniające się:

- **Cel strategiczny I: Wykorzystanie potencjału turystycznego oraz wzrost konkurencyjności Obszaru Funkcjonalnego „Turystyczne Bieszczady”;**
- **Cel strategiczny II: Wzmocnienie infrastruktury zapewniającej warunki do zrównoważonego rozwoju Obszaru Funkcjonalnego „Turystyczne Bieszczady”;**
- **Cel strategiczny III: Wzrost jakości życia mieszkańców Obszaru Funkcjonalnego „Turystyczne Bieszczady”, dzięki wzmocnieniu kapitału społecznego i dostępnej infrastruktury społecznej.**

Cele te powiązane są ze zidentyfikowanymi lokalnymi obszarami strategicznej interwencji, co zostało przedstawione w załączniku graficznym, **stanowiącym mapę nr 8 Model struktury funkcjonalno-przestrzennej OF „Turystyczne Bieszczady” – Obszary strategicznej interwencji w rozdziale 7 Model strukturalny funkcjonalno – przestrzennej gminy wraz z ustaleniami i rekomendacjami w zakresie kształtowania i prowadzenia polityki przestrzennej**. Z kolei działania planowane do realizacji w ramach wyznaczonych obszarów strategicznych, w ujęciu graficznym przedstawia **mapa nr 9 Model struktury funkcjonalno-przestrzennej OF „Turystyczne Bieszczady” – Zakres planowanych działań w obszarach strategicznej interwencji**.



ROZDZIAŁ 9

**SYSTEM REALIZACJI STRATEGII,
ORAZ JEJ MONITORING
I EWALUACJA**



Wdrożenie Strategii Rozwoju Ponadlokalnego wymaga wypracowania mechanizmów umożliwiających sprawne współdziałanie zaangażowanych jednostek samorządu terytorialnego (gminy z terenu dwóch powiatów). Nie mniej istotnym wymiarem jest ustanowienie płaszczyzny dialogu władz lokalnych (sygnatariuszy porozumienia) oraz partnerów społecznych i gospodarczych, aby zapewnić włączenie w realizację zapisów Strategii również przedsiębiorców, organizacje pozarządowe oraz indywidualnych mieszkańców.

9.1. Struktura organizacyjna zarządzania Strategią

Partnerstwo nie posiada zinstytucjonalizowanej formy prawnej ani wyodrębnionej formalnie struktury organizacyjnej, tym samym działa w oparciu o funkcjonalną strukturę organizacyjną.



Najwyższym organem decyzyjnym partnerstwa jest Rada Porozumienia. Podstawową rolą Rady jest budowanie klimatu współpracy pomiędzy różnymi podmiotami na rzecz realizacji ustaleń Strategii, a także podejmowanie decyzji strategicznych dla rozwoju partnerstwa (jako obszaru i jako organizacji współpracy). Rada Porozumienia współpracuje na bieżąco z Zespołem Operacyjnym.

Posiedzenia Rady Partnerstwa mają charakter cykliczny, odbywają się niezwłocznie w razie wystąpienia potrzeby. Szczegóły funkcjonowania Rady Porozumienia określa samo porozumienie.

Tabela 3 Skład i zadania Rady Porozumienia

Skład	Najważniejsze zadania
<p>Przedstawiciele władz wykonawczych wszystkich jednostek samorządu terytorialnego tworzących partnerstwo (wójtowie gmin: Baligród, Cisna, Komańcza, Olszanica oraz Solina) lub osoby je reprezentujące.</p> <p>Pracami Rady Partnerstwa kieruje Przewodniczący wybrany przez Radę na roczną kadencję – Gmina Cisna</p>	<ul style="list-style-type: none"> • opiniowanie i zatwierdzanie projektu Strategii, • opiniowanie i zatwierdzanie projektów zawartych w Strategii, • opiniowanie i zatwierdzanie projektów zmian Strategii, • opiniowanie rozwiązań wdrożeniowych Strategii, • opiniowanie i zatwierdzanie dokumentów niezbędnych w procesie przygotowania i wdrażania Strategii, • podejmowanie decyzji niezbędnych do bieżącego funkcjonowania struktur Porozumienia, • określenie zasad finansowania realizacji Strategii, • powoływanie członków Zespołu Operacyjnego, • inicjowanie dodatkowych działań, porozumień i dokumentów rozwijających współpracę gmin, • powoływanie i rozwiązywanie dodatkowych struktur roboczych służących realizacji strategii, np. zespołów roboczych dla poszczególnych projektów.

Źródło: opracowanie własne

Zarządzanie operacyjne powierzono Zespołowi Operacyjnemu. Zasadniczym jego zadaniem jest rozwijanie koncepcji projektowych zawartych w Strategii oraz realizacja projektów, koordynowanie działań podejmowanych przez poszczególnych partnerów, monitorowanie oraz informowanie o postępach we wdrażaniu Strategii. Ponadto Zespół proponuje optymalne ścieżki i mechanizmy osiągnięcia opisanych w niej celów oraz zapewnienie wymiany informacji pomiędzy podmiotami bezpośrednio zaangażowanymi we wdrażanie ustaleń dokumentu.

Spotkania Zespołu odbywają się w razie wystąpienia potrzeby. Członkowie Zespołu współpracują na bieżąco z przedstawicielami pozostałych gmin i zapewniają ich zaangażowanie w przygotowane projekty wynikające ze Strategii.

Tabela 4 Skład i zadania Zespołu Operacyjnego

Skład	Najważniejsze zadania
<p>Przedstawiciele urzędów gmin, wskazani przez wójtów.</p> <p>Pracami Zespołu koordynacyjnego kieruje Lider Porozumienia – Gmina Cisna</p>	<ul style="list-style-type: none"> • koordynacja opracowania i wdrażanie Strategii, • koordynacja współpracy między gminami – Stronami Porozumienia, • współpraca z wykonawcą Strategii, • koordynacja identyfikacji i realizacji projektów oraz zapewnienie komplementarności realizowanych zadań w ramach Porozumienia, • monitorowanie wdrażania Strategii w oparciu o system wskaźników realizacji, • przygotowanie raportów z realizacji strategii przekazywanych Radzie Porozumienia, • bieżący kontakt z osobami odpowiedzialnymi za realizację projektów w ramach Strategii,

	<ul style="list-style-type: none"> • roboczy kontakt z innymi instytucjami zaangażowanymi w realizację Strategii, • formułowanie „zasad działania” w przypadku, gdy takie zasady służą realizacji projektów, <ul style="list-style-type: none"> • prowadzenie działań informacyjnych i konsultacyjnych skierowanych do interesariuszy, • formułowanie wniosków i opinii dla Rady Porozumienia.
--	---

Źródło: opracowanie własne

Ze względu na istotną rolę osób zajmujących się w poszczególnych urzędach pozyskiwaniem środków ze źródeł zewnętrznych, zakłada się ich systematyczną współpracę w ramach Zespołu Operacyjnego.

W uzasadnionych przypadkach, dla projektów złożonych, wielowymiarowych i wieloletnich, Rada Porozumienia może podjąć decyzję o powołaniu operatora zarządzającego efektami projektu np. daną placówkę oświatową lub instytucję kultury – zgodnie z zadaniami określonymi przy powołaniu tych jednostek. Na każdym etapie wdrażania Strategii, wraz z jej ewaluacją i monitoringiem, rekomendowana jest stała analiza funkcjonowania systemu organizacyjnego i podjęcie decyzji kierunkowych o utrzymaniu bądź zmianach np. reorganizacji Zespołu Operacyjnego, lub w kierunku dalszej instytucjonalizacji w celu poprawienia sprawności organizacyjnej, technicznej, koordynacyjnej, w tym również zmiany wszelkiego rodzaju zmiany organizacyjne (formalne).

9.2. Aktualizacja Strategii

Decyzja o aktualizacji Strategii podejmowana jest przez Radę Porozumienia. Proces może przyjąć formę:

- aktualizacji systemowej, gdzie zmiana dotyczy celów, rozwiązań dotyczących wdrażania i/lub monitorowania Strategii. Konieczność zmian wynika z wniosków z monitorowania oraz ewaluacji, analizy zmian sytuacji społeczno-gospodarczej lub innych o charakterze systemowym (zmiany prawne, wytyczne programowe, itp.);
- aktualizacji listy projektów, która wynika z procesu wyłaniania projektów partnerskich oraz weryfikacji listy wskazanej w Strategii.

Przyjęto, iż w uzasadnionych przypadkach, nie rzadziej niż raz w trakcie obowiązywania, Strategia będzie przedmiotem kompleksowej i pogłębionej oceny wszystkich jej elementów, z uwzględnieniem aktualnej sytuacji społeczno-gospodarczej, systemu finansowania, warunków formalnych i prawnych i innych mających wpływ na jej efektywną realizację. Na podstawie przeprowadzonej analizy formułuje się wnioski będące podstawą do podjęcia decyzji strategicznych przez Radę Porozumienia w zakresie utrzymania lub zmiany kierunków strategicznych.

Rada Porozumienia podejmuje decyzję, a następnie ogłasza możliwość zgłaszania propozycji projektowych realizujących cele i kierunki działań. Zebrane propozycje poddawane są ocenie przez Zespół Operacyjny zgodnie z przyjętymi w Strategii kryteriami. Wyniki oceny przedstawiane są Radzie Porozumienia, która podejmuje decyzję o uzupełnieniu listy. Raz do roku (w drugim półroczu danego roku) Zespół Operacyjny dokonuje przeglądu stopnia realizacji

projektów wskazanych w Strategii. Na podstawie informacji uzyskanych od koordynatorów gminnych - formułuje opinię dot. utrzymania bądź usunięcia projektu. Opinia przedstawiana jest Radzie Porozumienia, która podejmuje ostateczną decyzję.

9.3. Zmiana składu porozumienia

Zmiana składu porozumienia może nastąpić poprzez:

- **przystąpienie do partnerstwa nowego członka.** W tym przypadku zainteresowany podmiot składa do przewodniczącego Rady Porozumienia wnioski o dołączenie do partnerstwa składając jednocześnie deklarację o akceptacji obowiązującej strategii ponadlokalnej i włączeniu się w realizację jej postanowień. Rada Porozumienia podejmuje decyzję zgodnie z porozumieniem i regulaminem,
- **rezygnację partnera ze współpracy.** W tym przypadku członek partnerstwa składa do przewodniczącego Rady Porozumienia deklarację o rezygnacji z członkostwa w partnerstwie, a ostateczna decyzja zapada na kolejnym posiedzeniu Rady Porozumienia. Rezygnacja nie powinna nieść za sobą negatywnych skutków dla wcześniej uruchomionych strategicznych przedsięwzięć rozwojowych;
- **usunięcie partnera.** W przypadku uporczywego uchylania się od obowiązków przez okres minimum jednego roku (brak uczestnictwa w posiedzeniach Rady Porozumienia, brak lub nikłe zaangażowanie pracowników w działania Zespołu Operacyjnego) Rada Porozumienia może wezwać partnera do zaangażowania w działania partnerstwa wyznaczając 3 miesięczny termin. W przypadku braku pozytywnej reakcji Rada podejmuje decyzję o usunięciu partnera z porozumienia i powiadamia o tym niezwłocznie władze danej JST.

9.4. System monitoringu i oceny skuteczności realizacji Strategii

Planowanie strategiczne jest ciągłym procesem i aby osiągnąć zamierzone wyzwania strategiczne wymagane jest stworzenie efektywnych mechanizmów gwarantujących konsekwentne i skuteczne wdrażanie, monitorowanie i ewaluację efektów Strategii. Systematyczne gromadzenie danych pozwala na:

- wczesne dostrzeżenie ewentualnych zagrożeń dla realizacji zaplanowanych działań;
- dokonanie oceny skuteczności prowadzonej polityki oraz
- przygotowanie rekomendacji dotyczących ewentualnych zmian przyjętych założeń strategicznych.

W proces monitorowania zostaną zaangażowane wskazane organy partnerstwa oraz interesariusze (jako głos doradczy).

9.5. Monitorowanie procesu wdrażania Strategii

Za monitorowanie realizacji Strategii odpowiada Rada Porozumienia. Niezbędne dane będą gromadzone przez Zespół Operacyjny, częściowo samodzielnie, częściowo poprzez informacje przekazywane przez koordynatorów gminnych. Jednocześnie Zespół Operacyjny jest odpowiedzialny za zarządzanie ryzykiem, tj. identyfikację faktycznych i potencjalnych ryzyk, wraz z określaniem ich prawdopodobieństwa wystąpienia oraz skutków następstw (istotności).

W celu operacjonalizacji powyższych założeń zakłada się opracowywanie rocznych raportów o stanie realizacji Strategii, zawierających:

- informacje na temat postępów w realizacji projektów (wzór karty monitoringu projektu wypełnianej przy realizacji każdego projektu zostanie wypracowany przez Zespół Operacyjny i będzie uwzględniał wskaźniki określone w Strategii);
- informacje na temat wskaźników realizacji celów strategicznych;
- informacje na temat kontekstu realizacji Strategii w danym roku (np. zmian systemowych, przyczyn opóźnień realizacji działań, zmian organizacyjnych partnerstwa) z elementami oceny bieżącej;
- przegląd dostępnych źródeł finansowania aktualizowanych z uwagi na ich zmienność i dostępność;
- podsumowanie z rekomendacjami dotyczącymi następnego okresu.

Raport będzie sporządzany przez Zespół Operacyjny. Po przedyskutowaniu wyników Rada Porozumienia będzie go zatwierdzać i przekazywać do publicznej wiadomości. Raport będzie przygotowywany w czasie umożliwiającym wykorzystanie danych do opracowania raportów o stanie gmin.

Wnioski płynące z raportu (monitoringu) będą stanowiły podstawę do ewentualnej aktualizacji Strategii poprzez modyfikację poszczególnych elementów przyjętych ustaleń strategicznych, w tym dokonywanie korekt wartości wskaźników w procesie realizacji zamierzonych działań.

9.6. Ocena (ewaluacja) stopnia osiągnięcia celów strategicznych

Istotnym elementem procesu zarządzania strategicznego jest ocena wdrażania *Strategii*, w tym analiza osiągniętych zamierzeń i rezultatów oraz ich wpływu na sytuację społeczno-gospodarczą partnerstwa. W procesie ewaluacji kluczowy jest komentarz i pogłębiona refleksja na temat skuteczności podjętych działań z perspektywy czasu oraz możliwych sugestii i praktyk na przyszłość.

Ewaluacja zostanie przeprowadzona:

a) w połowie okresu realizacji strategii (mid-term). Jej przedmiotem będzie ocena dotychczas podjętych działań na rzecz osiągnięcia celów strategii;

b) na zakończenie okresu obowiązywania strategii (ex-post). Jej przedmiotem będzie ocena długoterminowych efektów wdrażania strategii ponadlokalnej oraz rekomendacje dla kolejnej edycji dokumentu strategicznego dla partnerstwa.

Przedmiotem ewaluacji będzie przede wszystkim stopień osiągnięcia celów strategicznych, skuteczność osiągania rezultatów bezpośrednich, wpływ na środowisko społeczno-gospodarcze oraz głębokości zmian (trwałości). W systemie oceny uwzględnia się stosowanie poniższych kryteriów oceny:

- Skuteczność - kryterium, które pozwala ocenić, w jakim stopniu zostały osiągnięte cele dokumentu opracowane na etapie planowania,
- Efektywność - kryterium, które pozwala ocenić stosunek poniesionych nakładów do uzyskanych efektów, czyli określić poziom „ekonomiczności” zrealizowanych projektów,
- Użyteczność - kryterium, które pozwala ocenić, do jakiego stopnia oddziaływanie strategii odpowiada zdiagnozowanym potrzebom grupy docelowej,
- Trafność - kryterium, które pozwala ocenić, do jakiego stopnia cele określone w strategii odpowiadają potrzebom wskazanym w odniesieniu do obszaru partnerstwa.
- Trwałość - kryterium, które pozwala ocenić, w jakim stopniu pozytywne zmiany wywołane oddziaływaniem *Strategii* będą nadal widoczne po zakończeniu jej realizacji.

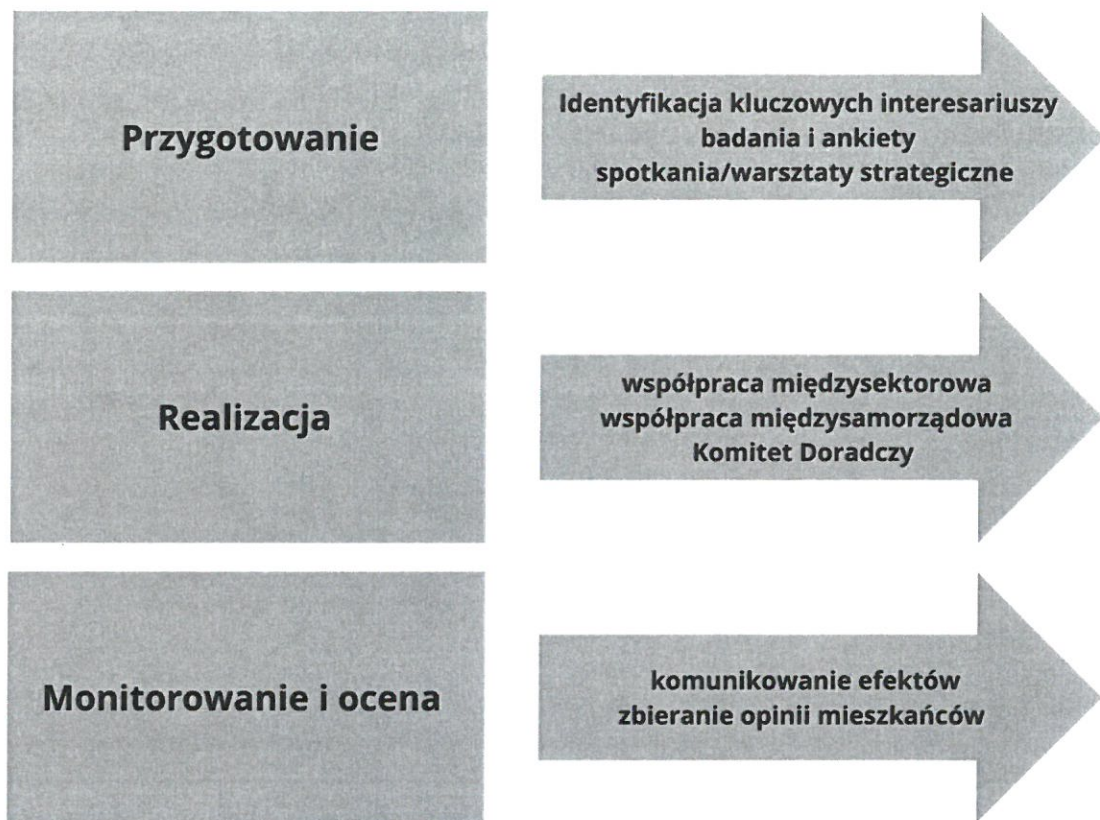
Za ewaluację *Strategii* odpowiada Rada Porozumienia. Jej wyniki są poddawane omówieniu, m.in. z partnerami społecznymi, w celu uzyskania uwag i rekomendacji. Niezbędne dane wyjściowe są gromadzone przez Zespół Operacyjny i przekazywane do Rady Porozumienia.

9.7. Opis procesu zaangażowania partnerów społeczno-gospodarczych

Zgodnie z prawem podmiotami uprawnionymi na poziomie lokalnym do prowadzenia polityki rozwoju są władze gmin. Przygotowanie dokumentów strategicznych (czy to strategii lokalnej czy ponadlokalnej), których zapisy będą oddziaływały na ogół społeczeństwa, wymaga udziału mieszkańców. Partycypacja społeczna pozwala na udoskonalenie przygotowywanej polityki, a następnie uzyskanie lepszych efektów jej realizacji, ponieważ:

- pozwala na trafniejsze określenie potrzeb, potencjałów i wyzwań, które bardzo często „wymykają się” statystyce publicznej oraz danych o charakterze ilościowym;
- pozwala na poznanie oczekiwań i preferencji mieszkańców, celów ich działań, punktów widzenia, i na tej podstawie przyjęcie hierarchii działań kluczowych dla całej społeczności;
- daje poczucie sprawczości mieszkańcom, co zachęca do zwiększonej integracji, aktywności i kreatywności;
- daje poczucie „uwspólnienia” celów, a nawet współodpowiedzialności za przygotowaną politykę, co zapewnia włączenie się mieszkańców w realizację jej postanowień, a przynajmniej ogranicza potencjalne konflikty;
- sprzyja wzrostowi świadomości społecznej na temat celów i zasadności działań podejmowanych przez władze lokalne;
- stanowi element edukacyjny dla społeczności lokalnej wpływając na budowanie relacji opartej na otwartości, poszanowaniu poglądów i potrzeb wszystkich mieszkańców;
- zapewnia informowanie mieszkańców nie tylko na temat planów, ale i efektów realizowanych działań.

Przygotowanie i realizacja niniejszej *Strategii* zakładają współuczestnictwo interesariuszy, czyli partnerów społeczno-gospodarczych oraz właściwych podmiotów reprezentujących społeczeństwo obywatelskie m.in. działających na rzecz ochrony środowiska czy promowania włączenia społecznego, praw podstawowych, praw osób z niepełnosprawnością, równości płci i niedyskryminacji. Ich udział został przewidziany w całym procesie strategicznym w różnych formach. Przedstawia je poniższy schemat:



Do kluczowych partnerów społeczno-gospodarczych, których zaangażowanie przyczyni się do skuteczniejszej realizacji Strategii Rozwoju Ponadlokalnego „Turystyczne Bieszczady” zaliczyć można przede wszystkim: PGE „Energia Odnawialna” S. A., Polskie Koleje Linowe, Fundację Bieszczadzkiej Kolejki Leśnej, Bieszczadzkie Drezyny Rowerowe, Bieszczadzka Wytwórnia Piwa Ursa Maior, Polskie Towarzystwo Turystyczno-Krajoznawcze i powiązane z nim Bieszczadzkie Schroniska i Hotele PTTK Sp. z o. o., a także lokalne stowarzyszenia i organizacje pozarządowe, których celem statutowym jest rozwój miejscowości, działalność kulturalna, krzewienie kultury fizycznej itp. Wskazane podmioty w ramach realizacji Strategii mogą składać propozycje projektów, które przyczynią się do osiągnięcia zakładanych celów strategicznych oraz wizji rozwoju Obszaru Funkcjonalnego „Turystyczne Bieszczady”, zgodnie z procedurą wskazaną w rozdziale 6. Kluczowe działania – projekty strategiczne. Projekty wynikać muszą z celów i kierunków działań Strategii oraz mieć charakter ponadlokalny, aby ich oddziaływanie wykraczało poza teren jednej gminy.

9.8. Partycypacja społeczna na etapie przygotowania Strategii

Przyjęty partycypacyjno-eksperski tryb prac sprawił, że partnerzy społeczno-gospodarczy byli włączeni w proces tworzenia dokumentów na każdym jego etapie. Po opinię społeczeństwa sięgano wielokrotnie używając różnych form współdziałania i tworzenia relacji. Z uwagi na sytuację pandemiczną ograniczono wachlarz technik bezpośredniego kontaktu z mieszkańcami, które zazwyczaj są wykorzystywane dla zapewnienia jak najpełniejszej partycypacji.



I. Faza diagnostyczna

Na początku tego etapu przedstawiciele partnerstwa zidentyfikowali kluczowych interesariuszy, których wiedza, doświadczenie i znajomość lokalnych uwarunkowań miały wspomóc działania analityczne zespołu przygotowującego diagnozę oraz *Strategię*. W grupie tej znaleźli się reprezentanci m.in. sektora publicznego, liderzy organizacji pozarządowych oraz lokalne autorytety. Pozwoliło to na uzyskanie zróżnicowanych ocen i opinii od reprezentantów kluczowych środowisk w zakresie rozwoju partnerstwa.

„Diagnoza sytuacji społecznej, gospodarczej i przestrzennej”, poza danymi statystycznymi pochodzącymi ze źródeł administracyjnych, uzupełniona została informacjami o charakterze jakościowym zebranymi podczas warsztatów/spotkań strategicznych.

W ramach tej fazy odbyły się 3 spotkania strategiczne podzielone na panele tematyczne (gospodarka, sprawy społeczne, środowisko i przestrzeń). Ich celem była:

- weryfikacja jakościowa wstępnych wniosków diagnostycznych,
- określenie głównych problemów i wyzwań, a także przyczyn ich występowania;
- uzyskanie propozycji działań, które należy podjąć (zostały one następnie wykorzystane do określenia kierunków rozwoju).

Kolejną formą konsultacji było - **badanie opinii liderów – rozmowy z władzami gmin**. Jej celem było dokonanie analizy powiązań funkcjonalnych na terenie partnerstwa:

- weryfikacja opinii władz lokalnych;
- określenie atutów i problemów rozwojowych obszaru oraz niezbędnych działań;
- opinie zostały wykorzystane przy planowaniu kierunków rozwoju.

Fazę tę zakończyło zamieszczenie na stronach internetowych partnerów komunikatu zachęcającego do zgłaszania uwag do Diagnozy. Mieszkańcy mieli możliwość zgłoszenia uwag za pomocą dedykowanego formularza. **Strona społeczna nie zgłosiła uwag.**

II. Faza koncepcyjna

Upublicznienie projektu Strategii

Zamieszczenie na stronach internetowych partnerów komunikatu zachęcającego do zgłaszania uwag wraz z projektem *Strategii*. Mieszkańcy mieli możliwość zgłoszenia uwag za pomocą dedykowanego formularza.

Poza organizacją spotkań i konsultacji on-line przez cały czas prowadzona była akcja informacyjna. Każdy z samorządów utworzył na swojej stronie internetowej dedykowaną zakładkę dot. Strategii Rozwoju Ponadlokalnego „Turystyczne Bieszczady”. Mieszkańcy byli informowani o działaniach podejmowanych w ramach przygotowania Diagnozy oraz Strategii, postępach prac, wynikach przeprowadzonych działań konsultacyjnych, a także byli zachęceni do aktywnego udziału we wspólnym tworzeniu dokumentów.

W trakcie prowadzonych prac wykorzystywane były różne kanały dotarcia z informacjami do mieszkańców. O głównych działaniach i postępach prac mieszkańcy byli informowani poprzez komunikaty zamieszczane na stronach internetowych partnerów, a także informacje na profilach w mediach społecznościowych prowadzonych przez poszczególnych wójtów oraz burmistrzów.

9.9. Partycypacja społeczna na etapie realizacji Strategii i oceny efektów Strategii

Zmieniające się uwarunkowania, zarówno wewnętrzne jak i zewnętrzne, powodują konieczność modyfikacji zaplanowanych działań. Tak jak w przypadku przygotowania polityki rozwojowej również etap realizacji i wprowadzania ewentualnych zmian wymaga aktywnej współpracy ze społecznością lokalną, a także instytucjami, których funkcjonowanie i decyzje wpływają na sytuację społeczno-gospodarczą gmin objętych Strategią.

Głównym ciałem formalnym, które będzie swoistym łącznikiem pomiędzy Radą Porozumienia a mieszkańcami, będzie Komitet Doradczy. Będzie to forum gromadzące przedstawicieli sektora gospodarczego, organizacji społecznych, lokalne autorytety, a także przedstawicieli instytucji ważnych z punktu widzenia realizacji ustaleń Strategii. Głównym zadaniem Komitetu będzie prowadzenie strategicznej dyskusji na temat perspektyw obszaru partnerstwa oraz proponowanie rozwiązań oraz nowych przedsięwzięć realizacyjnych.

Oprócz funkcjonowania Komitetu Doradczego kontakt z mieszkańcami będzie utrzymywany dzięki innym, mniej sformalizowanym mechanizmom, które będą uruchamiane w sposób elastyczny, w zależności od potrzeb. Należą do nich:

1. Działania informacyjne partnerstwa:

- informacje zamieszczane na stronach internetowych partnerów oraz social mediach;
- informacje w materiałach drukowanych (np. biuletyny gminne);
- współpraca z lokalnymi mediami.

2. Spotkania, warsztaty i debaty:

- planowane do wdrożenia (w ramach niniejszej Strategii) spotkania Rady Porozumienia z przedsiębiorcami, rolnikami, organizacjami pozarządowymi; spotkania te umożliwią dyskusję na tematy bieżące, ale również na temat kierunków rozwoju partnerstwa;
- dyskusje nad raportami o stanie gminy, których elementem będzie również informacja o stanie realizacji strategii ponadlokalnej,
- dyskusje podczas organizowanych spotkań (np. spotkania w sołectwach);

3. Badania opinii i gromadzenie informacji:

- organizowanie badań ankietowych na temat oceny procesów, które zaszły na obszarze partnerstwa w trakcie wdrażania *Strategii*,
- okresowe badania opinii mieszkańców dotyczące oceny efektów realizowanych projektów;
- zbieranie opinii o realizacji *Strategii* zgłaszanych różnymi kanałami, zarówno do przedstawicieli poszczególnych partnerów (samorządów), jak i bezpośrednio do organów partnerstwa;

4. Włączenie w działania:

- możliwość zgłaszania pomysłów projektowych w ustalonej procedurze;
- włączanie się mieszkańców w dyskusje dotyczące projektowania szczegółowych rozwiązań w ramach wybranych projektów (np. urządzenie przestrzeni publicznych);
- system zbierania, selekcji i wsparcia realizacji wartościowych przedsięwzięć lokalnych wzmacniających efekty realizacji projektów strategicznych (np. partnerski budżet obywatelski, fundusz sołecki).

Dla poszerzenia dialogu nt. stojących przed porozumieniem wyzwań i dla nadania im wymiaru ponadlokalnego, a nawet ponadregionalnego, rekomenduje się organizację cyklicznego wydarzenia poświęconego wdrażaniu strategii ponadlokalnej, poszukiwaniu nowych pomysłów na współpracę ponadlokalną oraz wypracowaniu rekomendacji do aktualizacji *Strategii*.

9.10. Wytyczne do sporządzania dokumentów wykonawczych

Zgodnie z wytycznymi Ministerstwa Funduszy i Polityki Regionalnej („Strategia rozwoju gminy – poradnik praktyczny” luty 2021 r.) jako dokumenty wykonawcze względem strategii rozwoju, należy rozumieć obowiązkowe lub fakultatywne plany i programy funkcjonujące w gminie.

Należy także pamiętać, iż podczas tworzenia nowych, bądź aktualizacji istniejących sektorowych gminnych planów i programów, powinny być one spójne ze Strategią Rozwoju Ponadlokalnego „Turystyczne Bieszczady” na lata 2022-2030. Zaleca się również wykorzystanie odpowiednich wskaźników niniejszej Strategii w procedurze monitorowania strategii rozwoju gminy.

Do dokumentów wykonawczych dla Strategii Rozwoju Ponadlokalnego należą m.in.:

- Strategia rozwoju gminy
- Studium uwarunkowań i kierunków zagospodarowania przestrzennego gminy,
- Lokalny program rewitalizacji/Gminny program rewitalizacji,
- Program ochrony środowiska,

- Plan gospodarki niskoemisyjnej,
- Strategia rozwiązywania problemów społecznych,
- Program współpracy z organizacjami pozarządowymi oraz podmiotami wymienionymi w art. 3 ust. 3. ustawy o działalności pożytku publicznego i o wolontariacie,
- Gminny program opieki nad zabytkami,
- Plan zaopatrzenia w ciepło, energię elektryczną i paliwa gazowe.



ROZDZIAŁ 10



**RAMY FINANSOWE
I ŹRÓDŁA FINANSOWANIA
STRATEGII**

Ramy finansowe Strategii Rozwoju Ponadlokalnego „Turystyczne Bieszczady” 2023-2030 posiadają jedynie charakter prognostyczny oraz zależą od szeregu zmiennych, które w praktyce mogą zupełnie zmieniać dane kwoty. Po analizie zebranych danych z rozdziału 6 Kluczowe działania – Projekty strategiczne szacunkowo określono ramy finansowe w poszczególnych obszarach:

Cel strategiczny nr 1 Wykorzystanie potencjału turystycznego oraz wzrost konkurencyjności Obszaru Funkcjonalnego „Turystyczne Bieszczady” 50 000 000 zł	Cel strategiczny nr 2 Wzmocnienie infrastruktury zapewniającej warunki do zrównoważonego rozwoju Obszaru Funkcjonalnego „Turystyczne Bieszczady” 105 000 000 zł
Cel strategiczny nr 3 Wzrost jakości życia mieszkańców Obszaru Funkcjonalnego „Turystyczne Bieszczady” dzięki wzmocnieniu kapitału społecznego i dostępnej infrastrukturze społecznej 60 000 000 zł	

Cele strategiczne i operacyjne opracowane w ramach niniejszej Strategii, które stanowią podstawę do podejmowania i realizacji konkretnych projektów, mogą być finansowane z dochodów własnych gmin oraz ze środków zewnętrznych. Wśród tych ostatnich wyróżnić możemy m.in. środki z:

- Funduszy Europejskich dla Podkarpacia na lata 2021-2027,
- krajowych programów w zakresie funduszy europejskich,
- Wspólnej Polityki Rolnej (WPR 2021-2027),
- Krajowego Planu Odbudowy (KPO),
- Narodowego Funduszu Ochrony Środowiska i Gospodarki Wodnej,
- Wojewódzkiego Funduszu Ochrony Środowiska i Gospodarki Wodnej,
- Agencji Restrukturyzacji i Modernizacji Rolnictwa,
- Rządowego Fundusz Polski Ład: Program Inwestycji Strategicznych
- dofinansowania od Wojewody Podkarpackiego,
- Powiatowego Urzędu Pracy,
- pożyczek i kredytów bankowych,
- środków własnych.



Nowy okres programowania środków unijnych stwarza możliwość pozyskania przez gminę Cisna dotacji na działania służące stricte realizacji celów zawartych w przedmiotowym dokumencie strategicznym. Wykorzystanie tych możliwości w istotnym stopniu uzależnione jest od aktywności władz samorządowych i ich aktywności w pozyskiwaniu nowych środków zewnętrznych. Poniżej prezentujemy poszczególne programy mogące stanowić źródło finansowania projektów opisanych w Strategii.

- **Instrumenty wynikające z polityk rozwojowych Unii Europejskiej:**
 - Fundusze Europejskie na Infrastrukturę, Klimat, Środowisko (FEnIKS),
 - Fundusze Europejskie dla Nowoczesnej Gospodarki (FENG),
 - Fundusze Europejskie dla Rozwoju Społecznego 2021-2027 (FERS),
 - Fundusze Europejskie na Rozwój Cyfrowy (FERC),
 - Fundusze Europejskie dla Polski Wschodniej (FEPW),
 - Fundusze Europejskie dla Podkarpacia 2021-2027,
 - Krajowy Plan Odbudowy,
 - inicjatywy zarządzane z poziomu europejskiego (np. Erasmus+, LIFE, Cyfrowa Europa, Interreg) lub dostępne na podstawie umów międzynarodowych (Norweski Mechanizm Finansowy oraz Mechanizm Finansowy Europejskiego Obszaru Gospodarczego).
- **Instrumenty finansowane z budżetu państwa, funduszy celowych i innych krajowych środków publicznych**

Poza środkami wsparcia UE samorzady i ich interesariusze (m.in. organizacje pozarządowe, przedsiębiorcy) będą mogli ubiegać się o dofinansowanie działań w ramach dostępnych instrumentów krajowych. Do najważniejszych należą:

- **Rządowy Fundusz Polski Ład: Program Inwestycji Strategicznych**, mający na celu bezzwrotne dofinansowanie projektów inwestycyjnych realizowanych przez gminy, powiaty i miasta lub ich związki w całej Polsce;
- **Rządowy Fundusz Rozwoju Dróg**, w ramach którego finansowane będą projekty związane z budową, przebudową, remontem dróg powiatowych lub dróg gminnych oraz przebudową dróg wewnętrznych, które po uzyskaniu właściwych parametrów technicznych będzie można zaliczyć do odpowiedniej kategorii dróg publicznych;
- **Program Rozwoju Elektromobilności**, w ramach którego finansowane będą projekty związane z rozwojem elektromobilności oraz transportem opartym na paliwach alternatywnych;
- **Program Społecznych Inicjatyw Mieszkaniowych** – to instrument wsparcia samorządów, które będą mogły realizować inwestycje w formule społecznego budownictwa czynszowego;
- pozostałe programy finansowane z budżetu państwa, m.in.: w zakresie ochrony środowiska - realizowane przez NFOŚiGW, właściwy WFOŚiGW; w zakresie opieki nad osobami niepełnosprawnymi – realizowane przez PFRON, a także **Program Senior+**, **Program „Aktywni+” na lata 2021-2025**; w zakresie kultury, itd.

Wskazane powyżej źródła finansowania należy rozpatrywać jako katalog otwarty, który może ulec zmianom, z uwagi na aktualnie opracowywaną nową perspektywę finansowania 2021-2027, czas realizacji projektów nastąpi w latach 2023-2029. Tym samym należy zakładać, że w tym okresie pojawią się również inne programy dofinansujące skierowane na rozwój inwestycji w samorządach. Identyfikacja i wybór potencjalnych źródeł, z których mogą być finansowane poszczególne przedsięwzięcia w ramach *Strategii* wymaga właściwej organizacji i koordynacji procesu pozyskiwania tych środków. W związku z powyższym zakłada się bieżące monitorowanie źródeł finansowania przez pracowników poszczególnych urzędów, co daje gwarancje ciągłej aktualizacji i dostosowywania najlepszych źródeł finansowych do realizacji zamierzonych inwestycji.



SPIS TABEL

Tabela 1 Zgodność celów Strategii Rozwoju Ponadlokalnego „Turystyczne Bieszczady na lata 2023-2030 ze Strategią rozwoju województwa - Podkarpackie 2030.....	51
Tabela 2 Karty zadań projektów strategicznych, służących realizacji Strategii Rozwoju Ponadlokalnego „Turystyczne Bieszczady” na lata 2023-2030.....	56
Tabela 3 Skład i zadania Rady Porozumienia.....	87
Tabela 4 Skład i zadania Zespołu Operacyjnego.....	87



SPIS MAP

Mapa 1	Zasięg terytorialny gmin wchodzących w skład Obszaru Funkcjonalnego „Turystyczne Bieszczady”	8
Mapa 2	Lokalizacja OF „Turystyczne Bieszczady” na tle województwa podkarpackiego	9
Mapa 3	Model struktury funkcjonalno – przestrzennej – Uwarunkowania przyrodnicze i infrastrukturalne	61
Mapa 4	Model struktury funkcjonalno – przestrzennej – Funkcje terenów w obszarze funkcjonalnym	62
Mapa 5	Model struktury funkcjonalno przestrzennej – Obszary strategicznej interwencji	63
Mapa 6	Model struktury funkcjonalno – przestrzennej – Wieloletni plan inwestycyjny.....	64
Mapa 7	Wschodnia Polska	70
Mapa 8	Obszary zagrożone trwałą marginalizacją	71
Mapa 9	Obszary zagrożone trwałą marginalizacją – poziom regionalny.....	73
Mapa 10	Obszar objęty Programem Strategicznego Rozwoju Bieszczad.....	75
Mapa 11	Obszar objęty Programem Strategicznym „Błękitny San”	76
Mapa 12	Obszary wiejskie województwa podkarpackiego	78
Mapa 13	Obszary funkcjonalne o znaczeniu ponadregionalnym	80
Mapa 14	Obszary funkcjonalne o znaczeniu regionalnym	83



SPIS ZDJĘĆ


WÓJT GMINY KOMAŃCZA
dr inż. Roman Bzdyk

