


RAPORT

O STANIE GMINY KOMAŃCZA



ZA 2020 ROK

Maj 2021 rok

Spis treści

1.	Wstęp	str. 3
2.	Informacje ogólne	str. 3
2.1	Ogólna charakterystyka Gminy Komańcza (w tym demografia)	str. 3
3.	Informacje finansowe	str. 5
4.	Realizacja Funduszu Sołeckiego	str. 8
5.	Informacja o stanie mienia komunalnego	str. 12
6.	Informacja o realizacji polityk, programów i strategii	str. 33
6.1	Program ochrony środowiska	str. 34
6.2	Program usuwania wyrobów zawierających azbest	str. 34
6.3	Program opieki nad zwierzętami bezdomnymi oraz zapobiegania bezdomności zwierząt	str. 35
6.4	Gminny Program Profilaktyki i Rozwiązywania Problemów Alkoholowych	str. 36
6.5	Gminny Program Przeciwdziałania Narkomanii	str. 38
6.6	Program współpracy z organizacjami pozarządowymi	str. 39
6.7	Strategia Rozwiązywania Problemów Społecznych	str. 41
6.8	Program Przeciwdziałania Przemocy w Rodzinie oraz Ochrony Ofiar Przemocy w Rodzinie	str. 43
6.9	Program Wspierania Rodziny	str. 45
7.	Realizacja uchwał Rady Gminy Komańcza	str. 47
8.	Współpraca z innymi społecznościami samorządowymi	str. 57
9.	Część analityczna	str. 58
9.1	Inwestycje	str. 58
9.2	Oświata i wychowanie	str. 63
9.3	Kultura	str. 67

1. Wstęp

Obowiązek sporządzenia raportu o stanie gminy wynika z art. 28aa ustawy z dnia 8 marca 1990 roku o samorządzie gminnym. Raport obejmuje podsumowanie działalności Wójta Gminy Komańcza w roku 2020 w zakresie m.in.: realizacji polityk, programów, strategii, uchwał rady gminy i funduszu sołeckiego.

2. Informacje ogólne

2.1 Ogólna charakterystyka Gminy Komańcza (w tym demografia)

Gmina Komańcza leży w południowej części województwa podkarpackiego, w powiecie sanockim, na pograniczu Beskidu Niskiego i Bieszczadów. Granice gminy wyznaczają: od południa granica państwa ze Słowacją, od wschodu z gminą Cisna, od północnego-wschodu z gminą Baligród i Zagórz, od północy z gminami Bukowsko i Rymanów, od zachodu z gminą Jaśliska. Przez Gminę przepływają rzeki Osława i Wisłok.

Powierzchnia gminy obejmuje obszar 387,72 km². W strukturze użytkowania terenu dominują lasy, które zajmują 74,5% powierzchni gminy, a użytki rolne stanowią około 23%. Na grunty pozostałe przypada 2,5% powierzchni gminy.

Na terenie gminy zlokalizowane są następujące rezerваты przyrody:

- rezerwat „Zwieszło” o powierzchni 2,2 ha, utworzony celem ochrony dwóch jezior powstałych przez znaczne osuwiska na zboczach gór „Chryszczata”, jak i również zatopionego przy ich powstawaniu lasu;
- rezerwat „Źródlika Jasiołki” o powierzchni 1 585 ha, utworzony celem ochrony naturalnych zbiorowisk roślinnych obejmujących źródłiskowe obszary rzek Wisłok i Jasiołka;
- rezerwat „Przełom Osławy pod Duszatynem” o powierzchni 322,45 ha utworzony w celu ochrony doliny rzeki Osławy;
- rezerwat „Przełom Osławy pod Mokrem” o powierzchni 142,79 ha, utworzony w celu ochrony odcinka rzeki Osławy oraz zbiorowisk leśnych z licznymi stanowiskami roślin chronionych i rzadkich w runie;
- rezerwat przyrody nieożywionej „Kamień nad Rzepedzią” o powierzchni 91,83 ha, utworzony w celu ochrony skałek piaskowców o charakterze uroczyska.

Ponadto na obszarze gminy znajdują się parki krajobrazowe:

- Jaśliski Park Krajobrazowy w obszarze gmin: Dukla, Jaśliska, Komańcza oraz Krempna. Jego powierzchnia całkowita wynosi 25 288 ha. Jaśliski Park Krajobrazowy utworzony został w celu ochrony dorzecza górnej Jasiołki i źródeł Wisłoki we wschodniej części Beskidu Niskiego poprzez utrzymanie go w stanie niezmienionym

przyrodniczo, kulturowo i krajobrazowy oraz aby upowszechnić i udostępniać go dla celów turystyczno-poznawczych;

- Ciśniańsko-Wetliński Park Krajobrazowy o powierzchni 51 461 ha, z czego 14 023 ha leży na obszarze gminy, chroni walory przyrodnicze krajobrazowe Bieszczadów Zachodnich. Stanowi otulinę Bieszczadzkiego Parku Narodowego od strony zachodniej i jest częścią Międzynarodowego Rezerwatu Biosfery „Karpaty Wschodnie”.

Gminę obejmuje także europejska sieć ekologiczna – Natura 2000.

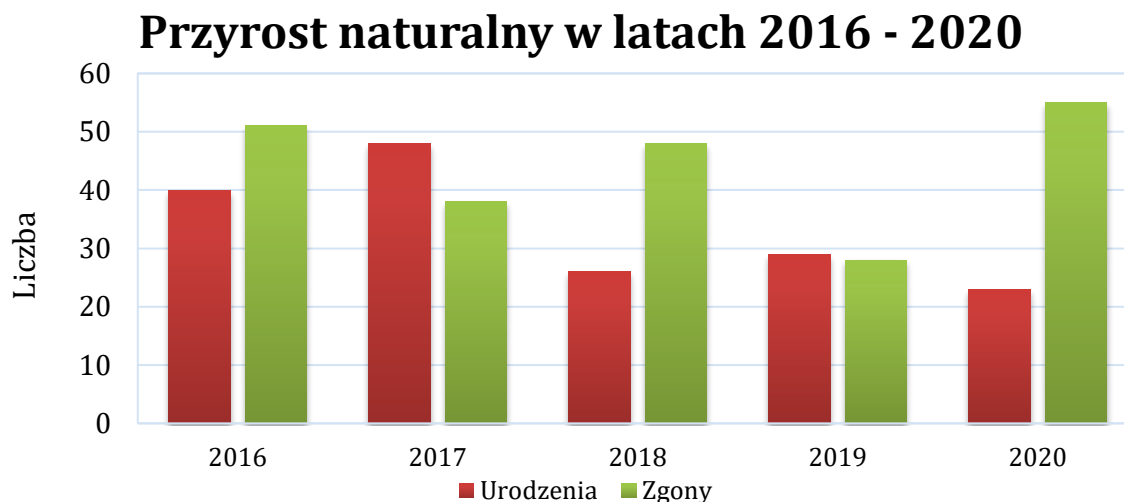
Teren podzielony jest na 20 miejscowości: Komańcza, Duszatyn, Prełuki, Czystogarb, Wisłok Wielki, Dołżyca, Radoszyce, Nowy Łupków, Stary Łupków, Smolnik, Mików, Wola Michowa, Maniów, Balnica, Jawornik, Rzepedź, Turzańsk, Szczawne, Kulaszne, Wysoczany, które tworzą 14 sołectw. Siedzibą Urzędu Gminy i głównym ośrodkiem administracyjnym i usługowym gminy jest Komańcza.

Na koniec 2020 roku zameldowanych w gminie było 4 619 osób. Liczbę ludności według miejscowości prezentuje tabela 1.

Tabela 1. Liczba ludności w poszczególnych miejscowościach.

Lp.	Miejscowość	Liczba mieszkańców		
		stali	czasowi	razem
1	Balnica	9	0	9
2	Czystogarb	274	2	276
3	Dołżyca	95	1	96
4	Duszatyn	2	0	2
5	Jawornik	25	0	25
6	Komańcza	835	18	853
7	Kulaszne	182	10	192
8	Maniów	28	0	28
9	Mików	52	1	53
10	Nowy Łupków	402	2	404
11	Oślawica	35	17	52
12	Prełuki	7	0	7
13	Radoszyce	170	0	170
14	Rzepedź	1116	13	1129
15	Smolnik	163	7	170
16	Szczawne	394	1	395
17	Turzańsk	332	1	333
18	Wisłok Wielki	219	3	222
19	Wola Michowa	83	0	83
20	Wysoczany	119	1	120
Ogółem:		4542	77	4619

Przyrost naturalny na przestrzeni ostatnich pięciu lat prezentuje poniższy wykres (Wyk. 1).



Wykres 1. Przyrost naturalny w latach 2016 – 2020 w gminie Komańcza.

3. Informacje finansowe

Budżet Gminy Komańcza na 2020 rok został uchwalony przez Radę Gminy Komańcza Uchwałą nr XVII/129/2020 w dniu 28 stycznia 2020 roku. Plan i wykonanie dochodów i wydatków oraz rozchody związane ze spłatą kredytu i pożyczki na 31.12.2020r. przedstawia tabela nr 2.

Tabela 2. Plan i wykonanie dochodów i wydatków na dzień 31.12.2020 r.

Wyszczególnienie	Plan	Wykonanie	Wskaźnik [%]
A. Dochody	23 580 747,11	24 002 836,67	101,79
w tym			
- dochody bieżące	21 749 088,83	21 294 104,38	97,91
- dochody majątkowe	1 831 658,28	2 708 732,29	147,88
B. Wydatki	24 307 275,12	22 575 689,73	92,88
w tym			
- wydatki bieżące	21 731 634,88	20 272 007,63	93,28
- wydatki majątkowe	2 575 640,24	2 303 682,10	89,44
C. Deficyt/nadwyżka (A-B)	-726 528,01	1 427 146,94	-
D1. Przychody ogółem	1 011 400,57	1 011 400,57	100,00
z tego:			

Wyszczególnienie	Plan	Wykonanie	Wskaźnik [%]
- kredyty, pożyczki, emisja papierów wartościowych	-	-	-
- spłata udzielonych pożyczek	-	-	-
- ze sprzedaży papierów wartościowych	-	-	-
- nadwyżka z lat ubiegłych pomniejszona o niewykorzystane środki pieniężne, o których mowa w art. 217 ust. 2 pkt 8 ustawy o finansach publicznych	-	-	-
- niewykorzystane środki pieniężne, o których mowa w art. 217 ust. 2 pkt 8 ustawy o finansach publicznych	11 152,44	11 152,44	100,00
- wolne środki, o których mowa w art. 217 ust. 1 pkt 6 ustawy o finansach publicznych	1 000 248,13	1 000 248,13	100,00
D2. Rozchody ogółem:	284 872,56	284 872,56	100,00
z tego:			
D.21. spłata kredytów i pożyczek	284 872,56	284 872,56	100,00
D.25. inne cele	-	-	-

Wynik finansowy budżetu za 2020 rok stanowi nadwyżka budżetowa w wysokości **1 427 146,94 zł.**

Wykonanie dochodów budżetowych według działów przedstawia tabela nr 3.

Tabela 3. Wykonanie dochodów budżetowych według działów.

Dział	Nazwa działu	Plan	Wykonanie	Wskaźnik [%]
010	Rolnictwo i łowiectwo	333 253,04	333 253,04	100,00
020	Leśnictwo	15 500,00	13 334,79	86,03
600	Transport i łączność	606 115,00	580 233,02	95,73
700	Gospodarka mieszkaniowa	1 055 045,20	1 022 121,46	96,88
710	Działalność usługowa	30 000,00	30 000,00	100,00
750	Administracja publiczna	215 474,00	183 071,62	84,96
751	Urzędy naczelnych organów władzy państwowej, kontroli i ochrony prawa oraz sądownictwa	60 022,00	60 022,00	100,00

Dział	Nazwa działu	Plan	Wykonanie	Wskaźnik [%]
754	Bezpieczeństwo publiczne i ochrona przeciwpożarowa	2 474,00	2 473,90	100,00
756	Dochody od osób prawnych, od osób fizycznych i od innych jednostek nie posiadających osobowości prawnej oraz wydatki związane z ich poborem	6 393 053,00	6 090 458,24	95,27
758	Różne rozliczenia	8 227 671,77	9 207 671,77	111,91
801	Oświata i wychowanie	366 804,24	358 390,18	97,71
851	Ochrona zdrowia	250,00	250,00	100,00
852	Pomoc społeczna	198 789,35	197 589,67	99,40
854	Edukacyjna opieka wychowawcza	13 672,00	11 705,60	85,62
855	Rodzina	5 110 271,00	5 085 114,68	99,51
900	Gospodarka komunalna i ochrona środowiska	952 152,51	826 893,57	86,85
921	Kultura i ochrona dziedzictwa narodowego	-	53,13	-
926	Kultura fizyczna	200,00	200,00	100,00
	Razem:	23 580 747,11	24 002 836,67	101,79

Wykonanie wydatków budżetowych według działów przedstawia tabela nr 4.

Tabela 4. Wykonanie wydatków budżetowych według działów.

Dział	Nazwa działu	Plan	Wykonanie	Wskaźnik [%]
010	Rolnictwo i łowiectwo	367 915,04	348 452,29	94,71
020	Leśnictwo	9 320,00	7 120,00	76,39
400	Wytwarzanie i zaopatrywanie w energię elektryczną, gaz i wodę	18 000,00	15 477,24	85,98
600	Transport i łączność	2 134 516,64	2 036 734,98	95,42
700	Gospodarka mieszkaniowa	962 292,12	876 617,03	91,10
710	Działalność usługowa	90 236,69	64 899,46	71,92
750	Administracja publiczna	3 096 980,98	2 736 572,64	88,36
751	Urzędy naczelnych organów władzy państwowej, kontroli i ochrony prawa oraz sądownictwa	60 022,00	60 022,00	100,00
754	Bezpieczeństwo publiczne i ochrona przeciwpożarowa	392 624,00	324 584,27	82,67
757	Obsługa długu publicznego	187 244,74	155 105,20	82,84
758	Różne rozliczenia	785 606,00	712 097,68	90,64
801	Oświata i wychowanie	7 231 164,12	6 833 681,85	94,50

Dział	Nazwa działu	Plan	Wykonanie	Wskaźnik [%]
851	Ochrona zdrowia	62 702,44	15 939,85	25,42
852	Pomoc społeczna	714 260,76	631 349,94	88,39
854	Edukacyjna opieka wychowawcza	17 679,12	15 639,12	88,46
855	Rodzina	5 142 726,00	5 099 740,02	99,16
900	Gospodarka komunalna i ochrona środowiska	2 226 812,95	1 898 544,02	85,26
921	Kultura i ochrona dziedzictwa narodowego	773 120,44	722 355,32	93,43
926	Kultura fizyczna	34 051,08	20 756,82	60,96
	Razem:	24 307 275,12	22 575 689,73	92,88

Zadłużenie Gminy na dzień 31.12.2020r. wyniosło – **5 339 107,92 zł**, w tym:

- kredyty i pożyczki długoterminowe – **5 339 107,92 zł**, w tym:
- pożyczka konsolidacyjna w Siemens zaciągnięta w 2016 roku – **4 185 000,00 zł**
- kredyt konsolidacyjny zaciągnięty w 2013 roku w Getin Noble Bank – **1 154 107,92 zł**.

4. Realizacja Funduszu Sołeckiego

Mieszkańcy sołectw mają do swojej dyspozycji fundusze sołeckie. Szczegółowy podział środków funduszu sołeckiego Gminy Komańcza w 2020 roku przedstawia tabela nr 5.

Tabela 5. Podział środków funduszu sołeckiego Gminy Komańcza w 2020 roku.

Sołectwo Czystogarb				
Lp.	Nazwa zdania	Rozdział	Plan	Wykonanie
1.	Pielęgnacja terenów zielonych w Czystogarbie Osiedle	90004	3 000,00	3 000,00
2.	Zakup klińca na parking – Czystogarb Osiedle	70005	1 500,00	1 500,00
3.	Remont klubu – Czystogarb Osiedle	70005	4 235,90	4 235,90
4.	Prace związane z oczyszczaniem drogi wiejskiej – Czystogarb wieś	60017	6 000,00	6 000,00
5.	Dokończenia ogrodzenia przy Czystogarb wieś przy świetlicy	70005	2 735,90	2 735,90
Razem:			17 471,80	17 471,80

Sołectwo Dołżyca				
Lp.	Nazwa zadania	Rozdział	Plan	Wykonanie
1.	Wykonanie ogrodzenia przy placu zabaw	92105	4 000,00	3 997,50
2.	Utrzymanie porządku we wsi (koszenie)	90004	3 000,00	3 000,00
3.	Położenie kostki w altanie	70005	3 707,36	3 690,00
Razem:			10 707,36	10 687,50
Sołectwo Komańcza				
Lp.	Nazwa zadania	Rozdział	Plan	Wykonanie
1.	Wykaszenie placów i poboczy dróg gminnych	60016	4 000,00	4 000,00
2.	Na organizację „Dnia Kobiet” – ze szczególnym uwzględnieniem najstarszych mieszkańców	92105	1 000,00	600,00
3.	Remont i modernizacja dróg	60017	31 173,50	31 173,50
Razem:			36 173,50	35 773,50
Sołectwo Nowy Łupków				
Lp.	Nazwa zadania	Rozdział	Plan	Wykonanie
1.	Zorganizowanie „Dnia Kobiet”	92195	1 200,00	1 200,00
2.	Utrzymanie terenów rekreacyjnych wraz z towarzyszącą infrastrukturą i sprzętem	92601	6 000,00	6 000,00
3.	Utrzymanie i konserwacja placu zabaw oraz zakup siatki do gry w siatkówkę	92105	1 000,00	969,01
4.	Remont i wyposażenie świetlicy wiejskiej	70005	14 408,44	12 669,00
Razem:			22 608,44	20 838,01
Sołectwo Mików				
Lp.	Nazwa zadania	Rozdział	Plan	Wykonanie
1.	Zakup materiałów oraz wykonanie ogrodzenia placu zabaw	92105	7 368,94	7 367,70
2.	Wykaszenie placu zabaw	90004	2 000,00	2 000,00
Razem:			9 368,94	9 367,70
Sołectwo Radoszyce				
Lp.	Nazwa zadania	Rozdział	Plan	Wykonanie
1.	Koszenie stadionu i placu zabaw w Radoszycach	90004	2 300,00	2 300,00
2.	Zakup paliwa i wymiana filtra w traktorku oraz zakup oleju	60017	700,00	647,68

3.	Remont i modernizacja dróg gminnych	60017	11 505,57	-
Razem:			14 505,57	2 947,68
Sołectwo Rzepedź				
Lp.	Nazwa zadania	Rozdział	Plan	Wykonanie
1.	Koszenie poboczy placu zabaw, boiska sportowego	90004	4 000,00	3 999,96
2.	Zakup tablicy ogłoszeniowej i stojaka na rowery	70005	1 000,00	1 000,00
3.	Utrzymanie dróg wewnętrznych, pogłębianie rowów	60017	10 120,52	10 120,00
Razem:			15 120,52	15 119,96
Sołectwo Rzepedź nad Osławicą				
Lp.	Nazwa zadania	Rozdział	Plan	Wykonanie
1.	Utrzymanie czystości i porządku, urządzenie i pielęgnacja terenów zielonych, zakup materiałów i narzędzi do wykonywania zadań	90004	9 651,50	7 418,21
2.	Dofinansowanie imprezy plenerowej organizowanej przez Rzepedzki Ośrodek Kultury	92195	800,00	782,84
3.	Zakup oświetlenia ostrzegawczego dla samochodu gaśniczego "Kraz" OSP Rzepedź	75412	600,00	600,00
4.	Race remontowe budynku pod „Olszynką”, zagospodarowanie terenu w kompleksie rekreacyjno- sportowym	70005	25 122,00	25 013,10
Razem:			36 173,50	33 814,15
Sołectwo Smolnik				
Lp.	Nazwa zadania	Rozdział	Plan	Wykonanie
1.	Wykaszenie placu zabaw i boiska	90004	2 500,00	2 499,99
2.	Wymiana drzwi do pomieszczeń klubowych	70005	1 000,00	1 000,00
3.	Remont i przebudowa klubu	70005	9 558,63	9 558,63
Razem:			13 058,63	13 058,62
Sołectwo Szczawne				
Lp.	Nazwa zadania	Rozdział	Plan	Wykonanie
1.	Zakup piłkołapów na boisko sportowe w Szczawnem	90004	7 550,00	7 550,00
2.	Zorganizowanie zawodów sportowych	92605	1 500,00	1 497,14
3.	Działania edukacyjno- kulturalne na rzecz dzieci i młodzieży	92195	2 201,50	2 201,32

4.	Remont drogi w Kulaszmem zlokalizowanej na działkach nr 245, 248, 249/4, 72/2	60017	17 000,00	17 000,00
Razem:			28 251,50	28 248,46
Sołectwo Turzańsk				
Lp.	Nazwa zadania	Rozdział	Plan	Wykonanie
1.	Remont budynku świetlicy wiejskiej oraz wyposażenie terenu rekreacyjnego	70005	12 842,21	12 842,18
2.	Utrzymanie terenów zielonych	90004	4 600,00	4 418,77
3.	Organizacja rodzinnego spotkania integracyjnego oraz „Dnia Dziecka”	92105	2 200,00	2 199,00
Razem:			19 642,21	19 459,95
Sołectwo Wisłok Wielki				
Lp.	Nazwa zadania	Rozdział	Plan	Wykonanie
1.	Utrzymanie boiska sportowego (koszenie)	90004	3 500,00	3 500,00
2.	Remont placu zabaw i altany	92601	1 500,00	1 500,00
3.	Spotkania integracyjne	92195	2 500,00	2 500,00
4.	Budowa oświetlenia ulicznego	90015	7 656,70	7 656,70
Razem:			15 156,70	15 156,70
Sołectwo Wola Michowa				
Lp.	Nazwa zadania	Rozdział	Plan	Wykonanie
1.	Wykaszenie terenów zielonych	90004	2 000,00	2 000,00
2.	Organizacja Dnia Dziecka	92195	300,00	-
3.	Położenie kostki wokół wiaty oraz zakup ławek	92105	6 000,00	5 999,94
4.	Zakup i montaż urządzenia na plac zabaw	92601	3 601,08	3 562,08
Razem:			11 901,08	11 562,02
Sołectwo Wysoczany				
Lp.	Nazwa zadania	Rozdział	Plan	Wykonanie
1.	Wykaszenie placu zabaw i cmentarza	90004	2 500,00	2 499,99
2.	Remont dróg	60017	9 147,87	9 143,61
Razem:			11 647,87	11 646,30
Ogółem:			261 787,62	245 152,35

5. Informacja o stanie mienia komunalnego

Informacja obejmuje zmiany w stanie mienia od dnia 01.01.2020r. do dnia 31.12.2020r.

1. Dane dotyczące praw własności:

Czystogarb:

Ogółem 23,7181 ha nieruchomości zagospodarowanych w następujący sposób:

1). Nie podlegające rozdysponowaniu – 18,3749 ha, tj.:

- 0,90 ha pod boiskiem sportowym;
- 17,1949 ha pod drogami;
- 0,28 ha pod świetlicą wiejską.

2). Będące w użytkowaniu wieczystym - 0,16 ha, tj.:

- 0,16 ha Spółdzielni Mleczarskiej w Sanoku.

3). Będące w użyczeniu – 0,87 ha, tj.:

- 0,87 ha Gminnego Przedsiębiorstwa Gospodarki Komunalnej w Szczawnem pod oczyszczalnią ścieków.

4). Będące w posiadaniu - 0,39 ha, tj.:

- 0,39 ha Pana B. K. pod jego budynkami.

5). W dzierżawie – 0,8977 ha.

Pozostaje 3,0255 ha gruntów do zagospodarowania.

Dołżyca:

Ogółem 10,9504 ha nieruchomości zagospodarowanych w następujący sposób:

1). Nie podlegające rozdysponowaniu – 9,6657 ha tj.:

- 0,05 ha pod dawne grzebowisko dla zwierząt;
- 9,2257 ha pod drogami;
- 0,39 ha pod planowaną świetlicę.

2). Będące w użytkowaniu wieczystym - 0,06 ha, tj.:

- 0,06 ha Parafii Rzymsko Katolickiej w Komańczy.

3). W dzierżawie – 0,5985 ha.

Pozostaje 0,6262 ha gruntów do zagospodarowania.

Jawornik:

Ogółem 165,5803 ha nieruchomości zagospodarowanych w następujący sposób:

1). Nie podlegające rozdysponowaniu – 2,1012 ha, tj.:

- 2,1012 ha pod drogami.

2). Będące w użyczeniu – 0,2364 ha, tj.:

- 0,2364 ha Gminnego Przedsiębiorstwa Gospodarki Komunalnej w Szczawnem pod stacją uzdatniania wody.

3). W dzierżawie – 163,1244 ha.

Pozostaje 0,1183 ha gruntów do zagospodarowania.

Komańcza:

Ogółem 37,0543 ha nieruchomości zagospodarowanych w następujący sposób:

1). Nie podlegające rozdzysponowaniu – 27,8748 ha, tj.:

- 0,09 ha przeznaczone pod elektrownię w Komańczy (obok szkoły);
- 0,14 ha pod garażami dla samochodów gminnych;
- 0,9868 ha pod cmentarzem komunalnym;
- 0,09 ha pod placem dożynkowym;
- 0,18 ha pod budynkiem Ochotniczej Straży Pożarnej;
- 0,23 ha pod skwerkiem;
- 0,09 ha pod budynkiem urzędu;
- 19,8199 ha pod drogami;
- 0,4015 ha pod drogą i terenem rezerwowym pod parking;
- 3,9562 ha rezerwa terenu pod kompleks rekreacyjno - sportowy w Komańczy Letnisko (3,0057 ha czasowo wydzierżawiono Gminnemu Przedsiębiorstwu Gospodarki Komunalnej Sp. z o.o. w Szczawnem od. 13.05.2013 do 12.05.2018);
- 0,10 ha pod budynkiem Samodzielnego Publicznego Zakładu Podstawowej Opieki Zdrowotnej;
- 0,0089 ha pod przepompownią na Komańczy Letnisko;
- 1,25 ha teren Szkoły Podstawowej w Komańczy;
- 0,5315 ha, trzy działki przejęte od PKP, w tym jedna działka zabudowana budynkiem stacji PKP.

2). Będące w użytkowaniu wieczystym – 1,6626 ha, tj.:

- 0,0018 ha Gminnej Spółdzielni „SCH” w Komańczy;
- 0,8750 ha Banku Spółdzielczego w Sanoku (obecnie Bank Nowy BFG S.A.);
- 0,0548 ha Związku Wyznań Świadków Jehowy i P.P R.Sz. i H.Sz;
- 0,0988 ha PGE Dystrybucja S.A. – Lublin;
- 0,0140 ha P.P. H i R Sz. z Ruda Śląska;
- 0,3395 ha Pan S.C. zam. Wielka Brytania;
- 0,2351 ha Pana B.K. zam. Czystogarb;
- 0,0404 ha Pan J.J. zam. Warszawa;
- 0,0032 ha Zrzeszenie Studentów Polskich – Warszawa.

3). Będące w użyczeniu - 0,89 ha, tj.:

- 0,89 ha Gminnego Przedsiębiorstwa Gospodarki Komunalnej Sp. z o.o. w Szczawnem pod oczyszczalnią ścieków.

4). W dzierżawie – 5,1443 ha.

Pozostaje 1,4826 ha gruntów do zagospodarowania.

Kulaszne:

Ogółem 28,1245 ha nieruchomości zagospodarowanych w następujący sposób:

1). Nie podlegające rozdysponowaniu – 20,1002 ha, tj.:

- 0,23 ha jako strefa od cmentarza;
- 19,1302 ha pod drogami;
- 0,74 ha pod budynkiem socjalnym w Kulasznie.

2). Będące w użytkowaniu wieczystym – 2,6811 ha, tj.:

- 1,0873 ha P.P. T i D.M. zam. Szczawne;
- 0,0800 ha P. W.O. zam. Muszyna;
- 1,5138 ha P. M. K. zam. Bolechowice i P. K.N. zam. Kamień.

3). W dzierżawie – 3,7037 ha.

Pozostaje 1,6395 ha gruntów do zagospodarowania.

Nowy Łupków:

Ogółem 25,5631 ha nieruchomości zagospodarowanych w następujący sposób:

1). Nie podlegające rozdysponowaniu -16,9905 ha, tj.:

- 1,83 ha pod plac zabaw;
- 13,4392 ha pod drogami;
- 1,08 ha pod boiskiem sportowym;
- 0,6413 ha pod byłym budynkiem stacji osobowej PKP.

2). Będące w użytkowaniu wieczystym -1,0309 ha, tj.:

- 1,0309 ha P. T.P zam. Radom.

3). Będące w użyczeniu - 0,69 ha, tj.:

- 0,21 ha Gminnego Przedsiębiorstwa Gospodarki Komunalnej Sp. z o.o. w Szczawnem pod stacją uzdatniania wody;
- 0,4800 ha Stowarzyszenia Na Rzecz Rozwoju Łupkowa i Okolic.

4). W dzierżawie – 5,4880 ha.

Pozostaje 1,3637 ha gruntów do zagospodarowania.

Mików:

Ogółem 0,3757 ha nieruchomości zagospodarowane w następujący sposób:

1). Nie podlegające rozdysponowaniu - 0,3757 ha, tj.:

- 0,3735 ha pod drogami (przejęte na własność od Nadleśnictwa Komańcza).

Moszczaniec:

Ogółem 2,4440 ha nieruchomości zagospodarowanych w następujący sposób:

Pozostaje 2,4440 ha gruntów do zagospodarowania.

Oslawica:

Ogółem 4,1148 ha nieruchomości zagospodarowane w następujący sposób:

1). Nie podlegające rozdysponowaniu – 3,8290 ha, tj.:

- 3,2690 ha pod drogami;
- 0,56 ha teren szkoły podstawowej w Nowym Łupkowie.

2). W dzierżawie – 0,0083 ha.

Pozostaje 0,2775 ha gruntów do zagospodarowania.

Prełuki:

Ogółem 0,4189 ha nieruchomości zagospodarowanych w następujący sposób:

1). Będące w użyczeniu - 0,06 ha, tj.:

- 0,06 ha Gminnego Przedsiębiorstwa Gospodarki Komunalnej Sp. z o.o. w Szczawnem pod hydrofornią na osiedlu „Kuba”.

Pozostaje 0,3589 ha gruntów do zagospodarowania.

Radoszyce:

Ogółem 48,1320 ha nieruchomości zagospodarowanych w następujący sposób:

1). Nie podlegające rozdysponowaniu – 23,8101 ha, tj.:

- 0,57 ha pod boiskami sportowymi;
- 23,1101 ha pod drogami;
- 0,13 ha pod budynkiem świetlicy wiejskiej.

2). Będące w użyczeniu – 0,0157 ha, tj.:

- 0,0157 ha Gminnego Przedsiębiorstwa Gospodarki Komunalnej Sp. z o.o. w Szczawnem pod oczyszczalnią ścieków „Jesionowa”.

3). Będące w użytkowaniu wieczystym - 0,0559 ha, tj.:

- 0,0559 ha P. Ł. M. i A. zam. Radoszyce.

4). W dzierżawie – 20,3413 ha.

Pozostaje 3,9090 ha gruntów do zagospodarowania.

W roku 2020 uregulowano stan prawny działki o powierzchni 9,2686 ha pod wysypiskiem śmieci. Działka została wniesiona aportem do majątku Gminnego Przedsiębiorstwa Gospodarki Komunalnej Sp. z o.o. w Szczawnem.

Rzepedź:

Ogółem 29,9165 ha nieruchomości zagospodarowanych w następujący sposób:

1). Nie podlegające rozdysponowaniu – 15,6793 ha, tj.:

- 1,31 ha pod boiskiem sportowym;
- 1,58 ha pod cmentarzem komunalnym;

- 1,69 ha nieużytki;
 - 7,5343 ha pod drogami;
 - 2,6650 ha teren Szkoły Podstawowej w Rzepedzi;
 - 0,55 ha teren rekreacyjno-sportowy „Pod Olszynką”;
 - 0,22 ha pod budynkiem świetlicy i sklepu;
 - 0,13 ha teren Ochotniczej Straży Pożarnej w Rzepedzi i Rzepedzkiego Ośrodka Kultury.
- 2). Będące w użytkowaniu wieczystym – 1,0315 ha, tj.:
- 1,0115 ha Spółdzielni Mieszkaniowej w Lesku;
 - 0,0100 ha Pan R. Cz. zam. Rzepedź;
 - 0,0100 ha Pani J. Cz. zam. Rzepedź.
- 3). Będące w użyczeniu - 0,37 ha, tj.:
- 0,37 ha Gminnego Przedsiębiorstwa Gospodarki Komunalnej Sp. z o.o. w Szczawnem (pod oczyszczalnią i przepompownią).
- 4). W dzierżawie – 2,5497 ha.
- Pozostaje 10,2860 ha gruntów do zagospodarowania.

Smolnik:

Ogółem 27,3348 ha nieruchomości zagospodarowanych w następujący sposób:

- 1). Nie podlegające rozdysponowaniu – 21,1662 ha, tj.:
- 0,54 ha pod cmentarzem komunalnym w Nowym Łupkowie;
 - 19,7662 ha pod drogami;
 - 0,18 ha pod boiskiem sportowym;
 - 0,10 ha pod basenem przeciw pożarowym;
 - 0,02 ha pod świetlicą wiejską;
 - 0,56 ha teren Publicznej Szkoły Podstawowej w Nowym Łupkowie.
- 2). Będące w użyczeniu – 0,83 ha, tj.:
- 0,83 ha Gminnego Przedsiębiorstwa Gospodarki Komunalnej Sp. z o.o. w Szczawnem (pod oczyszczalnią ścieków w Nowym Łupkowie).
- 3). W dzierżawie – 3,3264 ha.
- Pozostaje 2,0122 ha gruntów przeznaczonych do zagospodarowania.

Szczawne:

Ogółem 18,6051 ha nieruchomości zagospodarowanych w następujący sposób:

- 1). Nie podlegające rozdysponowaniu – 4,9945 ha, tj.:
- 1,18 ha pod budynkiem Ośrodka Kultury i boiskiem sportowym;
 - 3,8145 ha pod drogami i rowami.
- 2). Będące w użytkowaniu wieczystym – 8,63 ha, tj.:
- 8,54 ha Polskiego Związku Działkowców w Krośnie;
 - 0,09 ha „ICHTIOS GRUP” Sp. z o.o.
- 3). Będące w użyczeniu - 1,03 ha, tj.:

- 0,52 ha Gminnego Przedsiębiorstwa Gospodarki Komunalnej Sp. z o.o. w Szczawnem (pod oczyszczalnią);
- 0,51 ha Gminnego Przedsiębiorstwa Gospodarki Komunalnej Sp. z o.o. w Szczawnem (pod ujęciem i stacją uzdatniania wody w Szczawnem PGR).

4). W dzierżawie – 0,0040 ha.

Pozostaje 3,9466 ha gruntów przeznaczonych do zagospodarowania.

Turzańsk:

Ogółem 193,0015 ha nieruchomości zagospodarowanych w następujący sposób:

1). Nie podlegające rozdysponowaniu -20,6492 ha, tj.:

- 1,66 ha pod boiskami sportowymi, placem zabaw i świetlicą wiejską;
- 18,7812 ha pod drogami;
- 0,0303 pod parking;
- 0,1777 pod cmentarzem.

2). W dzierżawie – 152,3539 ha.

Pozostaje 19,9984 ha gruntów do zagospodarowania.

Wisłok Wielki:

Ogółem 29,8613 ha nieruchomości zagospodarowanych w następujący sposób:

1). Nie podlegające rozdysponowaniu – 23,3563 ha, tj.:

- 1,70 ha pod boiskami rekreacyjno-sportowymi;
- 21,6463 ha pod drogami;
- 0,01 ha pod transformatorem.

2). Będące w użytkowaniu wieczystym - 0,20 ha, tj.:

- 0,20 ha I .M. D. pod sklepem.

3). Będące w użyczeniu – 3,65 ha, tj.:

- 0,76 ha Gminnego Przedsiębiorstwa Gospodarki Komunalnej Sp. z o.o. w Szczawnem (pod ujęciem i stacją uzdatniania wody);
- 2,89 ha Stowarzyszenia Przyjaciół Szkół Katolickich w Częstochowie (szkoła podstawowa).

4). W dzierżawie – 2,4178 ha.

Pozostaje 0,2372 ha gruntów do zagospodarowania.

Wola Michowa:

Ogółem 4,9319 ha nieruchomości zagospodarowanych w następujący sposób:

1). Nie podlegające rozdysponowaniu – 4,4799 ha, tj.:

- 0,24 ha pod cmentarzem;
- 4,2399 ha pod drogami.

Pozostaje 0,4520 ha do zagospodarowania.

Wysoczany:

Ogółem 6,8142 ha nieruchomości zagospodarowany w następujący sposób:

1). Nie podlegające rozdysponowaniu – 4,3089 ha, tj.:

- 4,1789 ha pod drogami;
- 0,13 ha pod placem zabaw i boiskiem.

2). Będące w użyczeniu - 0,13 ha,

- 0,13 ha Gminnego Przedsiębiorstwa Gospodarki Komunalnej Sp. z o.o. w Szczawnem (pod ujęciem wody).

3). W dzierżawie – 2,0673 ha.

Pozostaje 0,3080 ha do zagospodarowania.

Zubeńsko:

Ogółem 1,4442 ha nieruchomości zagospodarowanych w następujący sposób:

1). Będące w użyczeniu – 0,20 ha, tj.:

- 0,20 ha Gminnego Przedsiębiorstwa Gospodarki Komunalnej Sp. z o.o. w Szczawnem (pod ujęciem wody dla Łupkowa).

Pozostaje 1,2442 ha do zagospodarowania.

Podsumowanie sposobu zagospodarowania nieruchomości stanowiących własność Gminy Komańcza.

Ogółem powierzchnia nieruchomości, których Gmina Komańcza jest właścicielem i gospodarzem wynosi: **658,3856 ha.**

Sposób zagospodarowania ww. nieruchomości jest następujący:

- | | |
|---|---------------|
| 1). Nie podlegające rozdysponowaniu | - 217,7564 ha |
| 2). Będące w użytkowaniu wieczystym | - 15,5120 ha |
| 3). Będące w użyczeniu | - 8,9721 ha |
| 4). Będące w posiadaniu | - 0,3900 ha |
| 5). Będące w dzierżawie | - 362,0253 ha |
| 6). Pozostające do zagospodarowania | - 53,7298 ha |
| w tym: | |
| a). przeznaczone do zbycia (sprzedaż, zamiana, darowizna) | - 8,1832 ha |
| b). pozostałe | - 45,5466 ha. |

2. Dane dotyczące innych niż własność praw majątkowych, w tym w szczególności o ograniczonych prawach rzeczowych, użytkowaniu wieczystym, wierzytelnościach, udziałach w spółkach, akcjach

1). Udziały

W 2020 roku Gmina Komańcza posiadała:

- a) 13896 udziałów po 100,00 zł/udział w Gminnym Przedsiębiorstwie Gospodarki Komunalnej Sp. z o.o. w Szczawnem (100%) na co składają się m.in. nieruchomości znajdujące się w Szczawnem (warsztaty) i w Radoszycach (wysypisko), środki trwałe;
- b) W wyniku restrukturyzacji Podkarpackiego Banku Spółdzielczego w Sanoku Gmina Komańcza utraciła udziały.

2). Użytkowanie wieczyste

Gmina Komańcza posiada prawo użytkowania wieczystego następujących nieruchomości:

- działka nr 159/12 o pow. 0,1885 ha, 159/14 o pow. 0,2684 ha, 159/16 o pow. 3,5878 ha, 165/20 o pow. 0,0034 ha, 165/21 o pow. 0,0151 ha niezabudowane w miejscowości Rzepedź, zakupione od Nowy Styl Sp. z o.o. w Krośnie;
- działka nr 165/47 o pow. 0,1654 ha zabudowana budynkiem kina w miejscowości Rzepedź, zakupiona od Nowy Styl Sp. z o.o. w Krośnie;
- działka nr 165/26 o pow. 0,1401 ha zabudowana amfiteatrem z zapleczem i sanitariatami ogólnodostępnymi, utwardzonym miejscem dla widowni, utwardzonymi alejkami oraz oświetleniem ozdobnym w miejscowości Rzepedź, zakupiona od Nowy Styl Sp. z o.o. w Krośnie;
- działka nr 165/27 o pow. 0,0146 ha zabudowana utwardzoną drogą w miejscowości Rzepedź, zakupiona od Nowy Styl Sp. z o.o. w Krośnie;
- działka nr 165/36 o pow. 0,0544 ha częściowo zabudowana parkingiem i placem zabaw w miejscowości Rzepedź, zakupiona od Nowy Styl Sp. z o.o. w Krośnie;
- działka nr 20/10 o pow. 0,6413 ha zabudowana przystankiem osobowym PKP w Nowym Łupkowie, nieodpłatne nabycie użytkowania wieczystego od PKP Kraków;
- działka 504/5 o pow. 0,0332 ha, w miejscowości Komańcza, nie zabudowana, odpłatne nabycie użytkowania wieczystego od PKP Kraków; (działka nr 504/3 o pow. 0,2097 uległa podziałowi na działki: nr 504/4 o pow. 0,1765 ha i nr 504/5 o pow. 0,0332 ha. Działka nr 504/4 o pow. 0,1765 została zbyta w drodze bezprzetargowej. Działka nr 504/5 o pow. 0,0332 ha pozostała własnością gm. Komańcza);
- działka 191 o pow. 0,1193 ha, w miejscowości Komańcza, zabudowana drogą utwardzoną żwirem, nieodpłatne nabycie użytkowania wieczystego od PKP Kraków;
- działka 192 o pow. 0,0587 ha, w miejscowości Komańcza, nie zabudowana, nieodpłatne nabycie użytkowania wieczystego od PKP Kraków;

- działka 20/5 o pow. 0,0405 ha, w miejscowości Nowy Łupków, zabudowana drogą utwardzoną płytami betonowymi, nieodpłatne nabycie użytkowania wieczystego od PKP Kraków;
- działka 20/7 o pow. 0,8502 ha, w miejscowości Nowy Łupków, nie zabudowana, nieodpłatne nabycie użytkowania wieczystego od PKP Kraków;
- działka 20/8 o pow. 0,5706 ha, w miejscowości Nowy Łupków, zabudowana drogą częściowo utwardzona żwirem i asfaltem, nieodpłatne nabycie użytkowania wieczystego od PKP Kraków.

3. Dane o mieniu komunalnym będącym w dzierżawie przed 2020 rokiem

1) W okresie od 01.01.2017r. do 31.12.2017r. Gmina Komańcza wydzierżawiła:

a) w Rzepedzi:

- część działki nr 158/2/II o pow. 0,0133 ha;
- część działki nr 158/2/8 o pow. 0,0316 ha;
- część działki nr 158/3 o pow. 0,0392 ha;
- część działki nr 169/40 o pow. 0,0258 ha;
- działkę nr 169/22 o pow. 0,0029 ha.

b) w Zubeńsku:

- działkę nr 1/6 o pow. 0,7987 ha.

c) w Kulaszynie:

- działkę nr 129/3 o pow. 0,4215 ha;
- działkę nr 213/2 o pow. 2,2787 ha.

d) w Jaworniku:

- działkę nr 13/3 o pow. 9,9218 ha dla Gminnego Przedsiębiorstwa Gospodarki Komunalnej Sp. z o.o. w Szczawnem;
- działkę nr 31/1 o pow. 22,6173 ha dla Gminnego Przedsiębiorstwa Gospodarki Komunalnej Sp. z o.o. w Szczawnem.

e) w Nowym Łupkowie:

- działkę nr 10 o pow. 4,8029 ha dla Gminnego Przedsiębiorstwa Gospodarki Komunalnej Sp. z o.o. w Szczawnem.

f) w Smolniku:

- działkę nr 340/64 o pow. 1,4572 ha dla Gminnego Przedsiębiorstwa Gospodarki Komunalnej Sp. z o.o. w Szczawnem;
- działkę nr 224/2 o pow. 0,3044 ha.

g) w Komańczy:

- część działki nr 64/24 o pow. 0,0100 ha;
- część działki nr 64/24 o pow. 0,0239 ha;
- część działki nr 236/2 o pow. 0,0610 ha.

h) w Wisłoku Wielkim:

- część działki nr 7/1 o pow. 0,1280 ha.

2) W okresie od 01.01.2018r. do 31.12.2018r. Gmina Komańcza wydzierżawiła:

a) w Rzepedzi:

- działkę nr 131/51 o pow. 1,7441 ha;
- działkę nr 158/2 o pow. 0,0531 ha;
- część działki nr 158/7 o pow. 0,0344 ha;
- część działki nr 156/4/3 o pow. 0,0828 ha;
- działkę nr 131/62 o pow. 0,1611 ha;
- działkę nr 169/15 o pow. 0,0231 ha.

b) w Nowym Łupkowie:

- część działki nr 25/51 o pow. 0,0030 ha;
- część działki nr 25/61 o pow. 0,0161 ha;
- część działki nr 20/7 o pow. 0,0030 ha;
- część działki nr 20/7 o pow. 0,0030 ha;
- część działki nr 20/7 o pow. 0,0030 ha;
- część działki nr 20/7 o pow. 0,0030 ha;
- część działki nr 20/7 o pow. 0,0030 ha;
- część działki nr 20/7 o pow. 0,0030 ha;
- część działki nr 5/1 o pow. 0,5003 ha;
- działkę nr 10 o pow. 4,8029 ha dla Gminnego Przedsiębiorstwa Gospodarki Komunalnej Sp. z o.o. w Szczawnem;
- część działki nr 26/1 o pow. 0,0110 ha;
- część działki nr 20/7 o pow. 0,0025 ha.

c) w Wisłoku Wielkim:

- działkę nr 155/7 o pow. 0,4300 ha;
- działkę nr 152/4 o pow. 0,1245 ha;
- część działki nr 155/5 o pow. 0,7800 ha.

d) w Radoszycach:

- działki nr 29/1 i 24/1 o pow. 3,7145 ha;
- działki nr 29/2 i 24/2 o pow. 0,5900 ha;
- działki nr 284/2 i 415/8 o pow. 13,8114 ha dla Gminnego Przedsiębiorstwa Gospodarki Komunalnej Sp. z o.o. w Szczawnem.

e) w Turzańsku:

- działki nr 216, 222, 223, 224, 225, 226, 227, 228, 229, 230, 231, 232, 234, 236, 237, 238, 239, 240, 241, 244 i 245 o pow. 21,5100 ha dla Gminnego Przedsiębiorstwa Gospodarki Komunalnej Sp. z o.o. w Szczawnem;
- działkę nr 135/2 o pow. 4,6600 ha dla Gminnego Przedsiębiorstwa Gospodarki Komunalnej Sp. z o.o. w Szczawnem;
- działkę nr 408/8 o pow. 121,6700 ha dla Gminnego Przedsiębiorstwa Gospodarki Komunalnej Sp. z o.o. w Szczawnem.

f) w Komańczy:

- działki nr 428/4 i 432 o pow. 3,0057 ha dla Gminnego Przedsiębiorstwa Gospodarki Komunalnej Sp. z o.o. w Szczawnem;
- działkę nr 403/3 o pow. 0,3695 ha;
- działki nr 138/9 i 138/10 o pow. 0,0152 ha.

g) w Jaworniku:

- działki nr 17/2, 23/1, 25/1, 31/1 i 13/3 o pow. 163,1244 ha dla Gminnego Przedsiębiorstwa Gospodarki Komunalnej Sp. z o.o. w Szczawnem.

h) w Dołżycy:

- działkę nr 40/1 o pow. 0,5985 ha.

i) w Wysoczanach:

- działki nr 106 i 107 o pow. 0,0917 ha.

3) W okresie od 01.01.2019r. do 31.12.2019r. Gmina Komańcza wydzierżawiła:

a) w Osławicy:

- część działki nr 26/13 o pow. 0,0020 ha.

b) w Nowym Łupkowie:

- część działki nr 20/7 o pow. 0,0015 ha;
- część działki nr 25/61 o pow. 0,0036 ha;
- część działki nr 26/4 o pow. 0,0500 ha;
- część działki nr 26/4 o pow. 0,0915 ha.

c) w Rzepedzi:

- część działki nr 158/2 o pow. 0,0342 ha;
- część działki nr 158/2 o pow. 0,0713 ha;
- część działki nr 156/10/12 o pow. 0,0156 ha;
- część działki nr 156/10/12 o pow. 0,0300 ha;
- część działki nr 158/2 o pow. 0,0289 ha;

- część działki nr 156/10/11 o pow. 0,0150 ha.

d) w Kulaszynie:

- działkę nr 288/2 i 214/1 o pow. 0,0523 ha.

e) w Dołżycy:

- działkę nr 112/2 o pow. 0,0785 ha;
- działkę nr 87/5 o pow. 0,9980 ha.

f) w Komańczy:

- działki nr 138/7, 138/17 i 138/20/3 o pow. 0,0390 ha;
- część działki nr 138/20/2 o pow. 0,0152 ha.

g) w Radoszycach:

- działkę nr 40/2 o pow. 1,4282 ha;
- działkę nr 174/2 o pow. 0,7972 ha.

h) w Turzańsku:

- działki nr 110/3 i 110/8 o pow. 0,6469 ha;
- działkę nr 61 o pow. 1,1600 ha.

i) w Smolniku:

- działkę nr 124/1 o pow. 0,8613 ha;
- działkę nr 178 o pow. 0,6480 ha.

j) w Wisłoku Wielkim:

- działkę nr 156 o pow. 0,1100 ha;
- działkę nr 153/5 o pow. 0,6176 ha.

k) w Szczawnem:

- część działki nr 87/2 o pow. 0,0040 ha.

l) w Wysoczanach:

- działkę nr 102/2 o pow. 1,9756 ha.

Razem oddano w dzierżawę grunty o łącznej powierzchni **9,7754 ha**.

4. Dane o zmianach w stanie mienia komunalnego w okresie od 01.01.2020r. do 31.12.2020r.

1). W okresie od 01.01.2020r. do 31.12.2020r. Gmina Komańcza nabyła prawo własności:

a) w Czystogarbie w drodze komunalizacji:

- działkę nr ewid. **243 o pow. 0,0257 ha** (W), Decyzja Wojewody z dnia 14.12.2020r. znak: N-V.7532.1.638.2020;
- działkę nr ewid. **253 o pow. 0,0066 ha** (W), Decyzja Wojewody z dnia 14.12.2020r. , znak: N-V.7532.1.638.2020;
- działkę nr ewid. **186/6 o pow. 0,0530 ha** (Ps, Lzr-B), Decyzja Wojewody z dnia 14.12.2020r. znak: N-V.7510.99.2020;
- działkę nr ewid. **192/7 o pow. 0,0948 ha** (B), Decyzja Wojewody z dnia 14.12.2020r. znak: N-V.7532.1.637.2020;
- działkę nr ewid. **192/5 o pow. 0,3034 ha** (R, Ps, Lzr), Decyzja Wojewody z dnia 30.11.2020r. znak: N-V.7510.93.2020;
- działkę nr ewid. **279/6 o pow. 0,1047 ha** (Ps), Decyzja Wojewody z dnia 30.11.2020r. znak: N-V.7510.94.2020;
- działkę nr ewid. **171 o pow. 1,4913 ha** (Ps), Decyzja Wojewody z dnia 30.11.2020r. znak: N-V.7532.1.634.2020;
- działkę nr ewid. **248/2 o pow. 0,0071 ha** (dr), Decyzja Wojewody z dnia 20.01.2020r. znak: N-V.7532.1.398.2019.

Razem: 2,0866 ha

b) w Dołżycy w drodze komunalizacji:

- działkę nr ewid. **14/3 o pow. 0,0878 ha** (R), Decyzja Wojewody z dnia 17.09.2020r. znak: N-V.7510.84.2020;
- działkę nr ewid. **131/1 o pow. 0,0286 ha** (Ps), Decyzja Wojewody z dnia 17.09.2020r. znak: N-V.7532.1.605.2020;
- działkę nr ewid. **131/2 o pow. 0,0991 ha** (Ps), Decyzja Wojewody z dnia 17.09.2020r. znak: N-V.7510.83.2020;
- działkę nr ewid. **131/4 o pow. 0,1629 ha** (Ps), Decyzja Wojewody z dnia 17.09.2020r. znak: N-V.7510.83.2020;
- działkę nr ewid. **104 o pow. 0,2900 ha** (R, Ps), Decyzja Wojewody z dnia 17.09.2020r. znak: N-V.7510.85.2020;
- działkę nr ewid. **145 o pow. 0,2759 ha** (dr), Decyzja Wojewody z dnia 11.03.2020r. znak: N-V.7532.1.409.2019;
- działkę nr ewid. **147/2 o pow. 0,0123 ha** (dr), Decyzja Wojewody z dnia 11.03.2020r. znak: N-V.7532.1.409.2019;
- działkę nr ewid. **149/1 o pow. 0,1901 ha** (dr), Decyzja Wojewody z dnia 20.01.2020r. znak: N-V.7532.1.397.2019;

- działkę nr ewid. **149/2 o pow. 0,0426 ha** (dr), Decyzja Wojewody z dnia 20.01.2020r. znak: N-V.7532.1.397.2019;
- działkę nr ewid. **149/4 o pow. 0,0166 ha** (dr), Decyzja Wojewody z dnia 20.01.2020r. znak: N-V.7532.1.397.2019;
- działkę nr ewid. **149/5 o pow. 0,0276 ha** (dr), Decyzja Wojewody z dnia 20.01.2020r. znak: N-V.7532.1.397.2019;
- działkę nr ewid. **149/8 o pow. 0,0058 ha** (dr), Decyzja Wojewody z dnia 20.01.2020r. znak: N-V.7532.1.397.2019;
- działkę nr ewid. **149/10 o pow. 0,0168 ha** (dr), Decyzja Wojewody z dnia 20.01.2020r. znak: N-V.7532.1.397.2019.

Razem: 1,2561 ha

c) w Komańczy w drodze komunalizacji:

- działkę nr ewid. **514/2 o pow. 0,4957 ha** (dr), Decyzja Wojewody z dnia 30.11.2020r. znak: N-V.7532.1.641.2020;
- działkę nr ewid. **514/4 o pow. 0,2242 ha** (dr), Decyzja Wojewody z dnia 30.11.2020r. znak: N-V.7532.1.641.2020;
- działkę nr ewid. **64/26 o pow. 0,0941 ha** (dr), Decyzja Wojewody z dnia 16.11.2020r. znak: N-V.7532.1.640.2020;
- działkę nr ewid. **353/4 o pow. 1,5064 ha** (Ps), Decyzja Wojewody z dnia 17.09.2020r. znak: N-V.7510.82.2020;
- działkę nr ewid. **509/2 o pow. 0,0307 ha** (dr), Decyzja Wojewody z dnia 10.06.2020r. znak: N-V.7532.1.518.2020;
- działkę nr ewid. **509/3 o pow. 0,0508 ha** (dr), Decyzja Wojewody z dnia 10.06.2020r. znak: N-V.7532.1.518.2020;
- działkę nr ewid. **510/2 o pow. 0,0062 ha** (dr), Decyzja Wojewody z dnia 10.06.2020r. znak: N-V.7532.1.518.2020;
- działkę nr ewid. **510/3 o pow. 0,0377 ha** (dr), Decyzja Wojewody z dnia 10.06.2020r. znak: N-V.7532.1.518.2020;
- działkę nr ewid. **510/4 o pow. 0,0316 ha** (dr), Decyzja Wojewody z dnia 10.06.2020r. znak: N-V.7532.1.518.2020;
- działkę nr ewid. **510/6 o pow. 0,1531 ha** (dr), Decyzja Wojewody z dnia 10.06.2020r. znak: N-V.7532.1.518.2020;
- działkę nr ewid. **510/7 o pow. 0,1377 ha** (dr), Decyzja Wojewody z dnia 10.06.2020r. znak: N-V.7532.1.518.2020;
- działkę nr ewid. **510/8 o pow. 0,2803 ha** (dr), Decyzja Wojewody z dnia 10.06.2020r. znak: N-V.7532.1.518.2020;
- działkę nr ewid. **510/9 o pow. 0,1382 ha** (dr), Decyzja Wojewody z dnia 10.06.2020r. znak: N-V.7532.1.518.2020;
- działkę nr ewid. **459/4 o pow. 0,0858 ha** (dr), Decyzja Wojewody z dnia 25.05.2020r. znak: N-V.7510.12.2020.

Razem: 3,2725 ha

d) w Kulasznie w drodze komunalizacji:

- działkę nr ewid. **302 o pow. 0,0377 ha** (Ps), Decyzja Wojewody z dnia 14.12.2020r. znak: N-V.7532.1.643.2020;
- działkę nr ewid. **292 o pow. 0,4276 ha** (R), Decyzja Wojewody z dnia 14.12.2020r. znak: N-V.7510.96.2020;
- działkę nr ewid. **180/1 o pow. 0,2169 ha** (R), Decyzja Wojewody z dnia 30.11.2020r. znak: N-V.7510.95.2020;
- działkę nr ewid. **74/5 o pow. 0,0579 ha** (dr), Decyzja Wojewody z dnia 16.11.2020r. znak: N-V.7532.1.633.2020;
- działkę nr ewid. **74/4 o pow. 0,0314 ha** (dr), Decyzja Wojewody z dnia 25.05.2020r. znak: N-V.7532.1.40.2020.

Razem: 0,7715 ha

e) w Nowym Łupkowie w drodze komunalizacji:

- działkę nr ewid. **52 o pow. 0,8021 ha** (dr), Decyzja Wojewody z dnia 16.11.2020r. znak: N-V.7532.1.644.2020.

f) w Osławicy w drodze komunalizacji:

- działkę nr ewid. **30/1 o pow. 0,4866 ha** (dr), Decyzja Wojewody z dnia 30.11.2020 r. znak: N-V.7532.1.645.2020;
- działkę nr ewid. **30/2 o pow. 0,0774 ha** (dr), Decyzja Wojewody z dnia 30.11.2020r. znak: N-V.7532.1.645.2020;
- działkę nr ewid. **34/2 o pow. 0,1614 ha** (Bz), Decyzja Wojewody z dnia 16.11.2020r. znak: N-V.7532.1.646.2020;
- działkę nr ewid. **37/1 o pow. 0,0401 ha** (Bz), Decyzja Wojewody z dnia 16.11.2020r. znak: N-V.7532.1.647.2020.

Razem: 0,7655 ha

g) w Radoszycach w drodze komunalizacji:

- działkę nr ewid. **405 o pow. 1,7113 ha** (dr), Decyzja Wojewody z dnia 25.02.2020r. znak: N-V.7532.1.12.20120.

h) w Rzepedzi w drodze komunalizacji:

- działkę nr ewid. **5/6 o pow. 0,6247 ha** (dr), Decyzja Wojewody z dnia 14.12.2020r. znak: N-V.7532.1.650.2020;
- działkę nr ewid. **116/3 o pow. 0,0270 ha** (Ł), Decyzja Wojewody z dnia 30.11.2020r. znak: N-V.7532.1.651.2020;
- działkę nr ewid. **131/31 o pow. 0,0142 ha** (dr), Decyzja Wojewody z dnia 16.11.2020r. znak: N-V.7532.1.653.2020.

Razem: 0,6659 ha

i) w Smolniku w drodze komunalizacji:

- działkę nr ewid. **140 o pow. 0,1608 ha** (Bz), Decyzja Wojewody z dnia 14.12.2020r. znak: N-V.7532.1.658.2020;
- działkę nr ewid. **351/2 o pow. 0,5863 ha** (dr), Decyzja Wojewody z dnia 16.11.2020r. znak: N-V.7532.1.656.2020;
- działkę nr ewid. **126/2 o pow. 0,0127 ha** (Ps), Decyzja Wojewody z dnia 16.1.2020r. znak: N-V.7532.1.655.2020;
- działkę nr ewid. **342/4 o pow. 0,2410 ha** (Ps), Decyzja Wojewody z dnia 16.11.2020r. znak: N-V.7532.1.657.2020;
- działkę nr ewid. **73/1 o pow. 0,0525 ha** (dr), Decyzja Wojewody z dnia 16.11.2020r. znak: N-V.7532.1.654.2020;
- działkę nr ewid. **73/3 o pow. 0,0115 ha** (dr), Decyzja Wojewody z dnia 16.11.2020r. znak: N-V.7532.1.654.2020;
- działkę nr ewid. **111/2 o pow. 0,0592 ha** (dr), Decyzja Wojewody z dnia 16.11.2020r. znak: N-V.7532.1.654.2020;
- działkę nr ewid. **296 o pow. 0,4339 ha** (dr), Decyzja Wojewody z dnia 10.06.2020r. znak: N-V.7532.1.29.2020;
- działkę nr ewid. **300 o pow. 0,1066 ha** (dr), Decyzja Wojewody z dnia 10.06.2020r. znak: N-V.7532.1.29.2020;
- działkę nr ewid. **322 o pow. 0,0712 ha** (dr), Decyzja Wojewody z dnia 03.01.2020r. znak: N-V.7532.1.447.2019;
- działkę nr ewid. **323/1 o pow. 0,0786 ha** (dr), Decyzja Wojewody z dnia 03.01.2020r. znak: N-V.7532.1.447.2019.

Razem: 1,8143 ha

j) w Szczawnem w drodze komunalizacji:

- działkę nr ewid. **73 o pow. 0,0141 ha** (R, W-Ps, Wp), Decyzja Wojewody z dnia 14.12.2020r. znak: N-V.7532.1.663.2020;
- działkę nr ewid. **23 o pow. 0,0410 ha** (W, Ps, Bi), Decyzja Wojewody z dnia 14.12.2020r. znak: N-V.7532.1.667.2020;
- działkę nr ewid. **7/6 o pow. 0,1596 ha** (B, dr), Decyzja Wojewody z dnia 16.11.2020r. znak: N-V.7532.1.662.2020;
- działkę nr ewid. **67/1 o pow. 0,0226 ha** (dr), Decyzja Wojewody z dnia 16.11.2020r. znak: N-V.7532.1.665.2020;
- działkę nr ewid. **67/2 o pow. 0,0095 ha** (dr), Decyzja Wojewody z dnia 16.11.2020r. znak: N-V.7532.1.665.2020;
- działkę nr ewid. **7/3 o pow. 0,3249 ha** (Ps), Decyzja Wojewody z dnia 16.11.2020r. znak: N-V.7532.1.661.2020;
- działkę nr ewid. **7/4 o pow. 0,0266 ha** (Ps), Decyzja Wojewody z dnia 16.11.2020r. znak: N-V.7532.1.661.2020;
- działkę nr ewid. **7/5 o pow. 0,1254 ha** (Ps), Decyzja Wojewody z dnia 16.11.2020r. znak: N-V.7532.1.661.2020;

- działkę nr ewid. **35 o pow. 0,0472 ha** (W-Ps), Decyzja Wojewody z dnia 04.03.2020r. znak: N-V.7532.1.32.2020.

Razem: 0,7709 ha

k) w Turzańsku w drodze komunalizacji:

- działkę nr ewid. **387/2 o pow. 0,2881 ha** (dr), Decyzja Wojewody z dnia 16.11.2020r. znak: N-V.7532.1.675.2020;
- działkę nr ewid. **390/2 o pow. 0,0732 ha** (dr), Decyzja Wojewody z dnia 16.11.2020r. znak: N-V.7532.1.675.2020.

Razem: 0,3613 ha

l) w Wisłoku Wielkim w drodze komunalizacji:

- działkę nr ewid. **108/2 o pow. 0,0832 ha** (dr), Decyzja Wojewody z dnia 20.03.2020r. znak: N-V.7532.1.50.2020.

m) w Wysoczanach w drodze komunalizacji:

- działkę nr ewid. **54/7 o pow. 0,1456 ha** (dr), Decyzja Wojewody z dnia 22.04.2020r. znak: N-V.7532.1.121.2020;
- działkę nr ewid. **38/8 o pow. 0,1359 ha** (dr), Decyzja Wojewody z dnia 25.02.2020r. znak: N-V.7532.1.21.2020;
- działkę nr ewid. **19 o pow. 0,0807 ha** (dr), Decyzja Wojewody z dnia 16.04.2020r. znak: N-V.7532.1.4.2020;
- działkę nr ewid. **126 o pow. 0,1021 ha** (dr), Decyzja Wojewody z dnia 24.04.2020r. znak: N-V.7532.1.444.2019;
- działkę nr ewid. **144/3 o pow. 0,0057 ha** (dr), Decyzja Wojewody z dnia 24.02.2020r. znak: N-V.7532.1.444.2019;
- działkę nr ewid. **147/3 o pow. 0,0127 ha** (dr), Decyzja Wojewody z dnia 24.02.2020r. znak: N-V.7532.1.444.2019;
- działkę nr ewid. **150 o pow. 0,0836 ha** (dr), Decyzja Wojewody z dnia 24.02.2020r. znak: N-V.7532.1.444.2019;
- działkę nr ewid. **144/2 o pow. 0,0059 ha** (dr), Decyzja Wojewody z dnia 24.02.2020r. znak: N-V.7532.1.444.2019;
- działkę nr ewid. **147/1 o pow. 0,0241 ha** (dr), Decyzja Wojewody z dnia 24.02.2020r. znak: N-V.7532.1.444.2019;
- działkę nr ewid. **147/4 o pow. 0,0025 ha** (dr), Decyzja Wojewody z dnia 24.02.2020r. znak: N-V.7532.1.444.2019;
- działkę nr ewid. **7 o pow. 0,3297 ha** (dr), Decyzja Wojewody z dnia 06.02.2020r. znak: N-V.7532.1.420.2019;
- działkę nr ewid. **8 o pow. 0,1649 ha** (dr), Decyzja Wojewody z dnia 06.02.2020r. znak: N-V.7532.1.420.2019;
- działkę nr ewid. **85 o pow. 0,2251 ha** (dr), Decyzja Wojewody z dnia 06.02.2020r. znak: N-V.7532.1.420.2019;
- działkę nr ewid. **95 o pow. 0,2687 ha** (dr), Decyzja Wojewody z dnia 06.02.2020r. znak: N-V.7532.1.420.2019;

- działkę nr ewid. **100 o pow. 0,4138 ha** (dr), Decyzja Wojewody z dnia 06.02.2020r. znak: N-V.7532.1.420.2019;
- działkę nr ewid. **11/1 o pow. 0,0384 ha** (dr), Decyzja Wojewody z dnia 06.02.2020r. znak: N-V.7532.1.419.2019;
- działkę nr ewid. **11/2 o pow. 0,0576 ha** (dr), Decyzja Wojewody z dnia 06.02.2020r. znak: N-V.7532.1.419.2019;
- działkę nr ewid. **21 o pow. 0,0154 ha** (dr), Decyzja Wojewody z dnia 06.02.2020r. znak: N-V.7532.1.419.2019;
- działkę nr ewid. **38/10 o pow. 0,0371 ha** (dr), Decyzja Wojewody z dnia 06.02.2020r. znak: N-V.7532.1.419.2020;
- działkę nr ewid. **120/1 o pow. 0,1029 ha** (dr), Decyzja Wojewody z dnia 06.02.2020r. znak: N-V.7532.1.419.2019;
- działkę nr ewid. **134/2 o pow. 0,0366 ha** (dr), Decyzja Wojewody z dnia 06.02.2020r. znak: N-V.7532.1.419.2019.

Razem: 2,2890 ha

Oznaczenie:

- dr – drogi;
- Ps – pastwisko;
- B – teren mieszkaniowy;
- W – rowy;
- Bi – inne tereny zabudowane;
- R – grunty orne;
- Wp – grunty pod wodami powierzchniowymi płynącymi;
- Bz – tereny rekreacyjno – wypoczynkowe;
- Ł – łąki.

n) w Komańczy w drodze nieodpłatnego przejęcia od Województwa Podkarpackiego:

- działkę nr ewid. **510/11 o pow. 0,1068 ha** o wartości: **12 880,25 zł**, Akt Not. Nr 6048/2020 z dnia 22.12.2020r.

o) w Radoszycach w drodze nieodpłatnego przejęcia od Krajowego Ośrodka Wsparcia Rolnictwa Oddział Terenowy w Rzeszowie:

- działkę nr ewid. **130/2 o pow. 0,0294 ha** o wartości: **11 100,00 zł**, Akt Not. Nr 687/2020 z dnia 25.09.2020r.

p) w Wisłoku Wielkim w drodze nieodpłatnego przejęcia od Krajowego Ośrodka Wsparcia Rolnictwa Oddział Terenowy w Rzeszowie:

- działkę nr ewid. **14/12 o pow. 0,2894 ha** o wartości: **62 000,00 zł**, Akt Not. Nr 694/2020 z dnia 25.09.2020r.

r) w Komańczy w drodze odpłatnego przejęcia od osoby fizycznej:

- działkę nr ewid. **222/5 o pow. 0,0101 ha** o wartości: **4 500,00 zł**, Akt Not. Nr 10820/2020 z dnia 16.12.2020r.

s) w Rzepedzi w drodze odpłatnego przejęcia od osoby fizycznej:

- działkę nr ewid. **150/6 o pow. 0,0442 ha** o wartości: **2 500,00 zł**, Akt Not. Nr 11067/2020 z dnia 28.12.2020r.

t) w Turzańsku w drodze odpłatnego przejęcia od osoby fizycznej:

- działki nr ewid.: **125/4 o pow. 0,0116 ha i 140/3 o pow. 0,0468 ha** o wartości: **2 500,00 zł**, Akt Not. Nr 5068/2020 z dnia 25.09.2020r.

Ogółem w okresie od 01.01.2020r. do 31.12.2020r. Gmina Komańcza nabyła prawo własności nieruchomości o pow. **17,1885 ha**.

2). W okresie od 01.01.2020r. do 31.12.2020r. Gmina Komańcza zbyła w drodze sprzedaży:

a) w Dołżycy:

- działkę nr **112/2 o pow. 0,0785 ha** za kwotę: **22 000,00 zł**, Akt Not. Nr 3943/2020 z dnia 10.06.2020r.;
- działkę nr **87/5 o pow. 0,9980 ha** za kwotę: **73 700,00 zł**, Akt Not. Nr 4000/2020 z dnia 10.06.2020r.;

b) w Komańczy:

- działkę nr **237/2 o pow. 0,0141 ha** za kwotę: **5 000,00 zł**, Akt Not. Nr 3434/2020 z dnia 26.05.2020r.;
- działkę nr **425/7 o pow. 0,2218 ha** za kwotę: **46 056,00 zł**, Akt Not. Nr 2642/2020 z dnia 15.06.2020r.;
- działkę nr **503/10 o pow. 0,0166 ha** za kwotę: **22 220,00 zł**, Akt Not. Nr 2635/2020 z dnia 15.06.2020r.;
- działki nr: **12 o pow. 0,6725 ha i 13/2 o pow. 0,4850 ha** za kwotę: **60 000,00 zł**, Akt Not. Nr 2635/2020 z dnia 15.06.2020r.;
- działkę nr **665/4 o pow. 0,0044 ha** za kwotę: **500,00 zł**, Akt Not. Nr 2389/2020 z dnia 28.07.2020r.

c) w Kulaszmem:

- działkę nr **10/9 o pow. 0,0966 ha** za kwotę: **8 585,00 zł**, Akt Not. Nr 3950/2020 z dnia 10.06.2020r.;
- działkę nr **34 o pow. 0,1275 ha** za kwotę: **21 000,00 zł**, Akt Not. Nr 3957/2020 z dnia 10.06.2020r.

d) w Wiśłoku Wielkim:

- działkę nr 153/5 o pow. 0,6543 ha za kwotę: 51 106,00 zł, Akt Not. Nr 2695/2020 z dnia 17.06.2020r.

3) W okresie od 01.01.2020r. do 31.12.2020r. ustanowiono odpłatną służebność:

a) w Kulasznie:

- na działkach nr 35/2 i 37/3 na rzecz każdorazowych właścicieli części nieruchomości nr: 35/1, 37/1, 35/3, 37/4, jednorazowa odpłatność: 1 476,00 zł, Akt Not. Nr 5060/2020 z dnia 25.09.2020r.

Razem zbyto w drodze sprzedaży nieruchomości o powierzchni 3,3693 ha na kwotę: 311 643,00 zł.

4) Zmiany w użytkowaniu wieczystym, wierzytelnościach, udziałach w spółkach, akcjach w okresie od 01.01.2020r. do 31.12.2020r.:

- a) użytkowanie wieczyste uległo zmianie: z mocy prawa przekształcono prawo użytkowania wieczystego w prawo własności pod budynkami mieszkalnymi – 2,1234 ha w miejscowości Komańcza i Rzepedź;
- b) udziały w Gminnym Przedsiębiorstwie Gospodarki Komunalnej Sp. z o.o. w Szczawnem nie uległy zmianie;
- c) udziały w Podkarpackim Banku Spółdzielczym w Sanoku (obecnie Bank Nowy BFG S.A.) uległy zmianie.

5) W okresie od 01.01.2020r. do 31.12.2020r. Gmina Komańcza oddała w dzierżawę:

a) w Wiśłoku Wielkim:

- działkę nr 443/1 o pow. 0,1500 ha;
- działkę nr 469 o pow. 0,1715 ha;
- działkę nr 171 o pow. 0,0342 ha.

b) w Kulasznym:

- działkę nr 129/3, 130/11, 130/13 i 132/4 o pow. 1,2328 ha;
- działkę nr 213/2 o pow. 2,2787 ha;
- działkę nr 31/2 o pow. 0,1399 ha.

c) w Turzańsku:

- działkę nr 217, 220, 221/1 o pow. 2,2325 ha;

- działkę nr 105/5 o pow. 0,4745 ha.

d) w Rzepedzi:

- działkę nr 169/4 i 169/5 o pow. 0,0366 ha;
- działkę nr 156/10 o pow. 0,1167 ha;
- działkę nr 158/2 o pow. 0,0841 ha;
- działkę nr 169/11 o pow. 0,0183 ha;
- działkę nr 169/22 o pow. 0,0029 ha;
- działkę nr 169/8 i 169/3 o pow. 0,0380 ha;
- działkę nr 169/40 o pow. 0,0258 ha;
- działkę nr 169/13 o pow. 0,0406 ha;
- działkę nr 167/11 o pow. 0,0015 ha;
- działkę nr 172/25 o pow. 0,0058 ha.

e) w Komańczy:

- działkę nr 17/2 o pow. 0,4486 ha;
- działkę nr 64/24 o pow. 0,0051 ha;
- działkę nr 64/14 o pow. 0,0239 ha;
- działkę nr 550 o pow. 0,0015 ha;
- działkę nr 438/3 o pow. 0,0004 ha;
- działkę nr 19/2 i 20/2 o pow. 0,7462 ha;
- działkę nr 27/7, 370/2 i 370/7 o pow. 0,3026 ha.

f) w Czystogarbie:

- działki nr 240/5 i 240/6 o pow. 0,4316 ha;
- działki nr 68/109 i 20 o pow. 1,5379 ha.

g) w Smolniku:

- działkę nr 215/10 o pow. 0,1021 ha;
- działkę nr 340/64 o pow. 1,4572 ha;
- działkę nr 341/18 o pow. 0,2578 ha.

h) w Nowym Łupkowie:

- działkę nr 25/61 o pow. 0,0016 ha.

i) w Osławicy:

- działkę nr 26/8 o pow. 0,0063 ha.

Razem oddano w dzierżawę grunty o łącznej powierzchni **11,6500 ha.**

5. Dane o dochodach uzyskanych z tytułu wykonywania prawa własności i innych praw majątkowych oraz z wykonywania posiadania od 01.01.2020r. do 31.12.2020r.:

1). Dochody bieżące:

a) z tytułu opłat za użytkowanie wieczyste i użytkowanie	-	5 480,24 zł
b) z tytułu opłat za najem lokali użytkowych i mieszkalnych oraz z tytułu dzierżawy gruntów	-	216 557,84 zł
c) z tytułu udostępnienia działek pod urządzenia telekomunikacyjne	-	5 010,00 zł
d) z tytułu sprzedaży złomu	-	190,65 zł
Razem:		227 238,73 zł

2). Dochody majątkowe:

a) z tytułu sprzedaży nieruchomości	-	310 167,00 zł
b) z tytułu sprzedaży ruchomości (skuter śnieżny)	-	3 200,00 zł
c) z tytułu przekształcenia prawa użytkowania wieczystego nieruchomości w prawo własności nieruchomości	-	25 998,78 zł
d) z tytułu ustanowienia odpłatnej służebności gruntowej na działkach 35/2 i 37/3	-	1 476,00 zł
Razem:		340 841,78 zł

Ogółem dochody: 568 080,51

6. Inne dane i informacje o zdarzeniach mających wpływ na stan mienia Gminy Komańcza.

1). Wartość Mienia Gminy Komańcza na 31.12.2020r. przedstawia tabela nr 6.

Tabela 6. Wykaz środków trwałych (wartość początkowa).

Lp.	Opis rodzaju działalności	Wartość początkowa [zł]
		Stan na dzień 31.12.2020r.
1.	OCHRONA PRZECIWPOŻAROWA	1 437 519,21
2.	OCHRONA ZDROWIA	1 931 111,99
3.	WIATY PRZYSTANKOWE	227 225,28
4.	OŚWIATA I WYCHOWANIE	8 003 600,92
5.	PRZEDSZKOLA	9 867,90
6.	ADMINISTRACJA	2 319 176,81

7.	KANALIZACJA	6 994 136,22
8.	WODOCIĄGI	3 240 982,12
9.	MIESZKANIÓWKA	1 235 718,54
10.	KULTURA	4 578 691,63
11.	CMENTARZE	163 126,01
12.	KULTURA FIZYCZNA	1 046 132,77
13.	DROGI I PLACE	3 462 916,29
14.	OŚWIETLENIE ULICZNE	1 338 853,06
15.	KONTENERY I POJEMNIKI (PRASA DO ZGNIATANIA ODPADÓW I KOSZE BETONOWE)	37 149,00
16.	GRUNTY	11 021 764,14
	RAZEM:	47 047 971,89

6. Informacja o realizacji polityk, programów i strategii

6.1 Program ochrony środowiska

Gmina Komańcza jest w trakcie przygotowań zmierzających do uchwalenia aktualnego „Programu Ochrony Środowiska dla Gminy Komańcza na lata 2018 – 2021 z uwzględnieniem perspektywy na lata 2022 – 2025”. Program będzie realizował cele polityki ochrony środowiska zgodnie z ustawą Prawo ochrony środowiska na obszarze Gminy do 2025r., określając strategię ochrony, racjonalnego wykorzystania zasobów i poprawy standardów jakości środowiska gminy, w tym cele ekologiczne, kierunki działań strategicznych w zakresie ochrony i poprawy stanu środowiska oraz racjonalnego wykorzystania jego zasobów, jak również priorytetów inwestycyjnych i pozainwestycyjnych oraz narzędzia i instrumenty realizacyjne.

W 2020 roku w ramach ochrony środowiska przeprowadzono coroczne akcje:

- **Dofinansowania do budowy przydomowej oczyszczalni ścieków dla mieszkańców.**
Środki własne przeznaczone na ten cel to **13 500,00 zł**, które zostały w pełni wydatkowane poprzez przyznanie dotacji dla czterech osób.
- **Dofinansowania do zakupu kompostowników dla mieszkańców.**
Środki własne przeznaczone na ten cel to **2 000,00 zł**. W ramach zadania została przyznana dotacja dla czterech osób w łącznej kwocie **600,00 zł**.

6.2 Program usuwania wyrobów zawierających azbest

Program usuwania wyrobów zawierających azbest z terenu Gminy Komańcza został podjęty Uchwałą NR XLVII/199/2013 Rady Gminy Komańcza z dnia 20 grudnia 2013r.

Głównym celem programu jest podniesienie jakości życia mieszkańców gminy. W ww. programie podtrzymuje się cele zapisane w „Programie oczyszczania kraju z wyrobów zawierających azbest” i są one następujące:

- usunięcie i unieszkodliwianie wyrobów zawierających azbest z terenu gminy;
- minimalizacja negatywnych skutków zdrowotnych powodowanych kontaktem z włóknami azbestu;
- likwidacja szkodliwego oddziaływania azbestu na środowisko.

W roku 2020 zostało zrealizowane zadanie pn.: „Usuwanie wyrobów zawierających azbest z terenu Gminy Komańcza”. Wojewódzki Fundusz Ochrony Środowiska w Rzeszowie przyznał dotację w wysokości **6 460,00 zł**. Koszt własny gminy to **1 859,02 zł**. Całkowity koszt zrealizowanego zadania wyniósł **8 319,02 zł**.

6.3 Program opieki nad zwierzętami bezdomnymi oraz zapobiegania bezdomności zwierząt

Program opieki nad zwierzętami bezdomnymi oraz zapobiegania bezdomności zwierząt na terenie Gminy Komańcza na 2020 rok został podjęty Uchwałą Nr XIX/155/2020 Rady Gminy w Komańczy z dnia 30 kwietnia 2020 roku. Celem programu jest ograniczenie ilości bezdomnych zwierząt domowych w szczególności psów i kotów oraz zapewnienie opieki zwierzętom bezdomnym.

Program reguluje w szczególności:

- zapewnienie opieki bezdomnym zwierzętom;
- opiekę nad wolnożyjącymi kotami, w tym ich dokarmianie i kontrolowanie ich populacji;
- odławianie bezdomnych zwierząt;
- usypianie ślepych miotów;
- wskazanie gospodarstwa rolnego w celu zapewnienia miejsca dla zwierząt gospodarskich;
- zapewnienie całodobowej opieki weterynaryjnej w przypadku zdarzeń drogowych z udziałem zwierząt.

Środki przeznaczone na ten cel w wysokości **10 280,00 zł** wydatkowano na:

- | | |
|---|----------------------|
| - opłatę zapewnienia miejsca w schronisku | - 6 150,00 zł |
| - świadczenie usług weterynaryjnych | - 1 776,24 zł |
| - dokarmianie bezdomnych kotów i psów | - 305,60 zł |

6.4 Gminny Program Profilaktyki i Rozwiązywania Problemów Alkoholowych

Program został przyjęty Uchwałą Nr XIX/158/2020 Rady Gminy Komańcza w dniu 30 kwietnia 2020 roku. Zgodnie z zapisami ustawy z dnia 26 października 1982r. o wychowaniu w trzeźwości i przeciwdziałaniu alkoholizmowi do zadań własnych gminy należy prowadzenie działań związanych z profilaktyką i rozwiązywaniem problemów alkoholowych. Na realizację zadań przeznaczone są środki uzyskiwane z tytułu wydawanych zezwoleń na sprzedaż napojów alkoholowych, które nie mogą być przeznaczone na inne cele.

Oznacza to, że kwota środków finansowych niewykorzystanych w danym roku budżetowym, powinna zwiększyć pulę środków przeznaczonych w następnym roku na realizację gminnych programów.

Program przeciwdziałania alkoholizmowi został opracowany zgodnie z obligatoryjnymi zadaniami oraz potrzebami występującymi na terenie Gminy Komańcza.

W 2020 roku zrealizowano następujące zadania:

- 1. Prowadzenie profilaktycznej działalności informacyjnej i edukacyjnej w zakresie rozwiązywania problemów alkoholowych, w szczególności dla dzieci i młodzieży, w tym prowadzenie pozalekcyjnych zajęć sportowych i rekreacyjnych, wyróżnienia. Współpraca ze Stowarzyszeniami, Drużyną Harcerską itp.**

Wykonanie – 3 750,00 zł

- 1) Dofinansowanie działalności profilaktycznej w Ośrodku Kultury w Szczawnem

Zakup dmuchanego zamku i placu zabaw dla dzieci na: - 0,00 zł

- ✓ dzień dziecka w Szczawnem;
- ✓ piknik z okazji dnia dziecka w Komańczy;
- ✓ piknik rodzinny w Rzepedzi;
- ✓ dzień dziecka w Nowym Łupkowie;
- ✓ zawody drwali w Nowym Łupkowie;
- ✓ turniej piłkarski dla dorosłych o puchar Wójta Gminy Komańcza w Szczawnem;
- ✓ turniej piłkarski dla dzieci o puchar Wójta Gminy Komańcza w Szczawnem;
- ✓ Koliba Wołoska w Wisłoku Wielkim;
- ✓ Dni Komańczy.

- 2) Dofinansowanie działalności profilaktycznej Stowarzyszenia 50+ Komańcza
- Cykl warsztatów z psychologiem dla osób najbardziej potrzebujących - 0,00 zł
- 3) Dofinansowanie działalności profilaktycznej w Szkole Podstawowej w Komańczy
- Organizacja zajęć karate (I, II, III 2020 roku) - 3 750,00 zł
- 4) Dofinansowanie działalności profilaktycznej Trójki Klasowej klasy „0” w Rzepedzi
- Sfinansowanie kosztu transportu na wycieczkę do Muzeum Budownictwa Ludowego w Sanoku dla najmłodszych pochodzących z rodzin patologicznych lub zagrożonych patologią społeczną - 0,00 zł
- 5) Zajęcia sportowo – taneczne oraz artystyczne (aerobik, zajęcia taneczne, gimnastyka korekcyjna) w Ośrodku Kultury w Rzepedzi, Ośrodku Kultury w Szczawnem, Szkole Podstawowej w Komańczy dla dzieci, młodzieży, osób starszych zagrożonych patologią społeczną, narażonych na wykluczenie społeczne - 0,00 zł
- 6) Nauka gry na instrumentach klawiszowych oraz prowadzenie warsztatów wokalnych dla dzieci z rodzin zagrożonych patologią społeczną - 0,00 zł

2. Zwiększenie dostępności pomocy terapeutycznej i rehabilitacyjnej dla osób uzależnionych od alkoholu. Udzielanie rodzinom, w których występują problemy alkoholowe, pomocy psychospołecznej i prawnej, a w szczególności ochrony przed przemocą rodzinie

Wykonanie – 8 743,51 zł.

- 1) Wynagrodzenie dla członków Gminnej Komisji Rozwiązywania Problemów Alkoholowych - 0,00 zł
- 2) Szkolenia i delegacje dla członków komisji - 0,00 zł
- 3) Opłata kosztów powołania biegłych orzekających w przedmiocie uzależnienia - 1 540,92 zł

- | | | |
|--|---|-------------|
| 4) Nagrody rzeczowe dla najzdolniejszych uczniów posiadających średnią od 5,0 w zwyż, kończących edukację w szkołach podstawowych na terenie Gminy Komańcza z rodzin zagrożonych patologią społeczną | - | 4 368,45 zł |
| 5) Inne działania: | - | 2 834,14 zł |
| ✓ zakup nagród dla uczestników z rodzin patologicznych na temat wiedzy o harcerstwie | - | 202,00 zł |
| ✓ zakup prezentów dla dzieci z rodzin patologicznych z okazji Mikołajek | - | 2 632,14 zł |

6.5 Gminny Program Przeciwdziałania Narkomanii

Uchwałą Nr XIX/157/2020 Rady Gminy Komańcza z dnia 30 kwietnia 2020 roku przyjęty został Gminny Program Przeciwdziałania Narkomanii na terenie Gminy Komańcza na 2020 rok. Gminny Program Przeciwdziałania Narkomanii został opracowany w oparciu o ustawę z dnia 29 lipca 2005r. o przeciwdziałaniu narkomanii, z której między innymi wynika, że przeciwdziałanie narkomanii realizuje się przez odpowiednie kształtowanie polityki społecznej, gospodarczej, oświatowo-wychowawczej i zdrowotnej, a w szczególności:

- działalność wychowawcza, edukacyjną, informacyjną i zapobiegawczą;
- leczenie rehabilitacje i reintegracje osób uzależnionych;
- ograniczanie szkód zdrowotnych.

Podstawę do działań w zakresie przeciwdziałania narkomanii stanowi Krajowy Program Przeciwdziałania Narkomanii opracowany przez krajowe Biuro ds. Przeciwdziałania Narkomanii.

Zgodnie z art. 10 ust. 1 wyżej cytowanej ustawy przeciwdziałanie narkomanii należy do zadań własnych gminy, obejmujących:

1. Zwiększenie dostępności pomocy terapeutycznej i rehabilitacyjnej dla osób uzależnionych i osób zagrożonych uzależnieniem.
2. Udzielanie rodzinom, w których występują problemy narkomanii pomocy psychospołecznej i prawnej.
3. Prowadzenie profilaktycznej działalności informacyjnej, edukacyjnej oraz szkoleniowej w zakresie rozwiązywania problemów narkomanii, w szczególności dla dzieci i młodzieży, w tym prowadzenie zajęć sportowo-rekreacyjnych dla uczniów oraz młodzieży uczestniczącej w programach socjoterapeutycznych.
4. Wspomaganie działań instytucji, organizacji pozarządowych, osób fizycznych służących rozwiązywaniu problemów narkomanii.

Zadania do wykonania w zakresie profilaktyki problemów związanych z narkomanią:

- 1) zakup i upowszechnianie materiałów informacyjno-edukacyjnych (literatura, pomoce dydaktyczne);
- 2) wdrożenie kampanii edukacyjnej w szkołach;
- 3) współpraca ze szkołami w zakresie krzewienia kultury antynarkotykowej i antydopalaczowej;
- 4) wspieranie imprez profilaktycznych i edukacyjnych;
- 5) organizowanie warsztatów związanych z przeciwdziałaniem narkomanii, dopalaczy i używek.

W ramach programu zrealizowano następujące zadania:

Wykonanie: 3 196,34 zł

1. Dofinansowanie do działalności profilaktycznej 26 Drużyny Harcerskiej w Komańczy
 - ✓ opłacenie składki członkowskiej harcerzy pochodzących z rodzin patologicznych - 756,00 zł
 - ✓ zakup nagród – konkurs wiedzy i umiejętności harcerskich - 0,00 zł

2. Dofinansowanie do działalności profilaktycznej Zakładu Karnego w Nowym Łupkowie
 - ✓ Organizacja mitingu z osobami uzależnionymi – grupa „ODSKOK” - 0,00 zł

3. Dofinansowanie działalności profilaktycznej Koła PZW „Pstrąg” w Rzepedzi przy Okręgu PZW w Krośnie
 - ✓ zawody wędkarskie z okazji dnia dziecka - 428,34 zł
 - ✓ towarzyskie zawody rodzinne z wędką dla rodzin zagrożonych patologią społeczną - 2 012,00 zł

6.6 Program współpracy z organizacjami pozarządowymi

Uchwałą Nr XV/124/2019 Rady Gminy Komańcza z dnia 28 listopada 2019 roku został przyjęty Program współpracy Gminy Komańcza z organizacjami pozarządowymi oraz podmiotami wymienionymi w art. 3 ust. 3 Ustawy o pożytku publicznym i wolontariacie na rok 2020.

Głównym celem programu jest umacnianie partnerskiej współpracy z organizacjami pozarządowymi w prowadzeniu działań zmierzających do rozwoju Gminy i poprawy jakości życia jej mieszkańców.

Cele szczegółowe programu to:

- wspieranie aktywności społecznej oraz tworzenie warunków do powstawania nowych inicjatyw obywatelskich;
- promocja wolontariatu oraz postaw obywatelskich;
- przeciwdziałanie dyskryminacji i wykluczeniu społecznemu;
- podnoszenie zdolności organizacji pozarządowych do realizacji zadań publicznych;
- zwiększenie świadomości w zakresie specyfiki działania organizacji pozarządowych i form współpracy z nimi;
- wspieranie i promocja działalności podmiotów ekonomii społecznej;
- rozwijanie kultury współpracy poprzez budowanie zaufania między Gminą a organizacjami pozarządowymi oraz wzmacnianie efektywności dialogu międzysektorowego;
- zwiększanie zakresu partnerskiej współpracy pomiędzy Gminą a organizacjami pozarządowymi na rzecz pozyskiwania zewnętrznych zasobów i wpływów;
- wyznaczanie strategicznych kierunków współpracy na kolejne lata.

Priorytetowymi zadaniami, które mogą być zlecane organizacją pozarządowym są:

- działalność na rzecz osób w wieku emerytalnym;
- działalność w zakresie kultury, sztuki, ochrony dóbr kultury i dziedzictwa narodowego;
- działalność w zakresie wspierania i upowszechniania kultury fizycznej i sportu;
- działalność w zakresie ekologii i ochrony zwierząt oraz ochrony dziedzictwa przyrodniczego;
- działalność na rzecz rodziny, macierzyństwa, rodzicielstwa, upowszechniania i ochrony praw dziecka.

Na realizację zadań publicznych przewidzianych w programie przeznaczono środki w wysokości **10 000,00 zł**.

Zgodnie z warunkami określonymi w programie w 2020 roku ogłoszony został otwarty konkurs ofert na realizację powyższych zadań. Do konkursu wpłynęło 5 ofert na realizację następujących zadań:

1. Stowarzyszenie 50+ w Komańczy – *Działalność na rzecz osób w wieku emerytalnym*.
Przyznana kwota dotacji – **2 000,00 zł**. Zadanie nie zostało zrealizowane.
2. Fundacja „Ramię w ramię” – *Działalność na rzecz wspierania i upowszechniania kultury fizycznej i sportu*.
Przyznana kwota dotacji – **2 000,00 zł**.
3. Stowarzyszenie Rodzinnego Ogrodu Działkowego „Nad Osławą”- *Działalność na rzecz ekologii i ochrony zwierząt oraz ochrony dziedzictwa przyrodniczego*.
Przyznana kwota dotacji – **2 000,00 zł**.

4. Koło Gospodyń Wiejskich w Nowym Łupkowie – *Działalność na rzecz rodziny, macierzyństwa, rodzicielstwa, upowszechniania i ochrony praw dziecka..*
Przyznana kwota dotacji – **2 000,00 zł.**
5. Stowarzyszenie Na Rzecz Rozwoju Łupkowa i okolic - *Działalność na rzecz rodziny, macierzyństwa, rodzicielstwa, upowszechniania i ochrony praw dziecka.*
Przyznana kwota dotacji – **2 000,00 zł.**

Z powyższych działań 4 zostały zrealizowane i rozliczone zgodnie z zawartymi umowami, natomiast jedno działanie nie zostało zrealizowane.

Ponadto w 2020 roku podjęte zostały również działania w ramach realizacji Uchwały Nr XI/36/11 Rady Gminy Komańcza z dnia 15 maja 2011 roku w sprawie określenia warunków i trybu finansowania rozwoju sportu na terenie Gminy Komańcza.

Uchwała ta reguluje warunki i tryb finansowania rozwoju sportu przez Gminę Komańcza organizowanego przez kluby sportowe działające na obszarze gminy. Wsparcie finansowe rozwoju sportu przez kluby sportowe następuje w formie dotacji celowej, która przeznaczona jest na dofinansowanie projektu służącego realizacji celu publicznego jakim jest rozwój i poprawa wszelkich form aktywności fizycznej, które przez uczestnictwo doraźne lub zorganizowane wpływają na wypracowanie lub poprawienie kondycji fizycznej i psychicznej społeczności lokalnej, rozwój stosunków społecznych na terenie gminy lub osiągnięcie wyników sportowych na wszelkich poziomach.

W ramach realizacji uchwały ogłoszony został otwarty konkurs ofert. Do konkursu nie wpłynęła jednak żadna oferta.

6.7 Strategia Rozwiązywania Problemów Społecznych

Uchwałą Nr XXXV/179/2017 Rady Gminy Komańcza z dnia 8 września 2017 roku przyjęto Strategię Rozwiązywania Problemów Społecznych Gminy Komańcza na lata 2017-2021. Strategia to dokument przedstawiający koncepcję działań zmierzających do racjonalizacji lokalnej polityki społecznej, szczególnie w aspekcie rozpoznawania zagrożeń społecznych, ich profilaktyki i minimalizowania negatywnych skutków występujących problemów społecznych. Strategia stanowi podstawę do realizacji stosunkowo trwałych wzorów interwencji społecznych w obliczu zagrożeń dla prawidłowego funkcjonowania lokalnej społeczności. Strategia ma umocowanie w dokumentach strategicznych z zakresu polityki społecznej przygotowanych na poziomie europejskim, ogólnopolskim i samorządowym skąd, stosownie do potrzeb mieszkańców, przenosi priorytetowe cele i kierunki działań na poziom lokalny. Dokument umożliwia ubieganie się o środki zewnętrzne m.in. z funduszy strukturalnych Unii Europejskiej, i stanowi materiał wyjściowy do opracowania szczegółowych programów i projektów pomocy społecznej.

Misją samorządu Gminy Komańcza w realizacji Strategii jest podnoszenie jakości życia w gminie oraz dążenie do integracji społecznej poprzez stwarzanie mieszkańcom możliwości rozwoju oraz skuteczne przeciwdziałanie różnym formom wykluczenia społecznego.

Koordynatorem realizacji Strategii jest Gminny Ośrodek Pomocy Społecznej w Komańczy. W 2020 roku w ramach strategii GOPS podejmował następujące kierunki działań:

1. Podniesienie poziomu bezpieczeństwa socjalnego, stwarzanie mieszkańcom gminy warunków do rozwoju oraz wspieranie i integrowanie osób starszych i niepełnosprawnych

- Kontynuowanie pracy socjalnej z osobami dotkniętymi ubóstwem i bezrobociem obejmującej m.in. motywowanie do podnoszenia kwalifikacji, poszukiwania zatrudnienia i rozwiązywania własnych problemów oraz zawieranie z nimi kontraktów socjalnych.
- Podejmowanie wśród osób i rodzin znajdujących się w trudnej sytuacji materialnej działań służących poprawie ich sytuacji oraz zapobieganiu zjawisku dziedziczenia bezrobocia i biedy, m.in. edukowanie w zakresie umiejętnego gospodarowania budżetem domowym, racjonalizacji wydatków adekwatnych do potrzeb.
- Udzielanie przez GOPS pomocy osobom i rodzinom znajdującym się w trudnej sytuacji materialnej w formie zasiłku celowego, okresowego, stałego, stypendiów szkolnych uczniom z ubogich rodzin.
- Udzielanie świadczeń rodzinnych, świadczeń z funduszu alimentacyjnego oraz w formie dodatków mieszkaniowych i dodatku energetycznego.
- Kontynuowanie współpracy z Powiatowym Urzędem Pracy w zakresie aktywizacji zawodowej bezrobotnych mieszkańców gminy.
- Udzielanie pomocy dzieciom pochodzącym z rodzin ubogich m.in. poprzez pokrywanie kosztów dożywiania w szkołach, a także organizowanie wycieczek letniego.
- Udzielanie osobom starszym i niepełnosprawnym wsparcia w postaci pracy socjalnej oraz pomocy finansowej i rzeczowej.
- Zwiększenie dostępności usług opiekuńczych, obejmujących pomoc w zaspokajaniu codziennych potrzeb życiowych, opiekę higieniczną, pielęgnację, zapewnienie kontaktów z otoczeniem.
- Organizacja i wydawanie produktów żywnościowych z Programu Operacyjnego Pomoc Żywnościowa 2014 -2020 osobom znajdującym się w trudnej sytuacji materialnej.

2. Wzmacnianie rodzin oraz stwarzanie dzieciom i młodzieży odpowiednich warunków do rozwoju

- Prowadzenie pracy socjalnej z rodzinami wielodzietnymi, niepełnymi, a w szczególności mającymi trudności w wypełnianiu funkcji opiekuńczo-wychowawczych.
- Wspieranie rodzin we właściwym pełnieniu ról rodzicielskich oraz w umiejętnym gospodarowaniu budżetem domowym przez pracowników socjalnych.
- Realizowanie programów oraz projektów na rzecz rodziny i dziecka (np. Karty Dużej Rodziny).
- Współpraca z pedagogiem szkolnym w kwestii dotyczącej dzieci, szczególnie z rodzin dotkniętych problemami wychowawczymi.

3. Poprawa dostępności opieki zdrowotnej i skuteczności wsparcia w obszarze przeciwdziałania uzależnieniom i przemocy w rodzinie

- Prowadzenie poradnictwa i podejmowanie interwencji w zakresie przeciwdziałania przemocy w rodzinie.
- Kontynuacja działalności Zespołu Interdyscyplinarnego ds. Przeciwdziałania Przemocy w Rodzinie oraz praca grup roboczych z osobami uwikłanymi w przemoc.
- Współpraca z Policją, Sądem, Prokuraturą, kuratorami w celu podejmowania oddziaływań wobec sprawców przemocy w rodzinie.
- Realizacja założeń Gminnego Programu Przeciwdziałania Przemocy w Rodzinie oraz Ochrony Ofiar Przemocy w Rodzinie.
- Współpraca z instytucjami realizującymi zadania w obszarze przeciwdziałania uzależnieniom i przemocy w rodzinie m.in. GKRPA, PCPR.
- Utrzymanie stałego kontaktu z pedagogami szkolnymi w sprawach dzieci z rodzin dotkniętych problemem przemocy w rodzinie.

4. Doskonalenie służb społecznych oraz rozwijanie społeczeństwa obywatelskiego

- Podnoszenie kompetencji przez kadre GOPS-u m.in. poprzez uczestnictwo w kursach i szkoleniach.
- Zapewnienie mieszkańcom szeregu dostępu do informacji dotyczącej form i możliwości uzyskania wsparcia m.in. poprzez stronę internetową GOPS.

6.8 Program Przeciwdziałania Przemocy w Rodzinie

Uchwałą nr XLII/205/2018 Rady Gminy Komańcza z dnia 5 marca 2018 roku przyjęty został Gminny Program Przeciwdziałania Przemocy w Rodzinie oraz Ochrony Ofiar Przemocy w Rodzinie w Gminie Komańcza na lata 2018 – 2020.

Celem głównym Programu jest zwiększenie skuteczności przeciwdziałania przemocy w rodzinie oraz zmniejszenie skali tego zjawiska w gminie poprzez udzielanie pomocy osobom nim dotkniętym oraz oddziaływanie na osoby stosujące przemoc.

W ramach określonych w Programie celów w 2020 roku zostały podjęte następujące działania:

1. Poszerzenie wiedzy mieszkańców na temat zjawiska przemocy w rodzinie

- Diagnozowanie zjawiska przemocy w rodzinie w gminie poprzez opracowanie diagnozy zjawiska przemocy w rodzinie na terenie Gminy Komańcza wśród dorosłych mieszkańców.
- Opracowanie analizy lokalnych czynników sprzyjających i utrudniających skuteczną pomoc osobom dotkniętym przemocą domową w Gminie Komańcza.
- Umieszczanie na tablicy ogłoszeń oraz na stronie internetowej GOPS bieżących informacji dotyczących prowadzonych ogólnopolskich programów dla osób doznających przemocy, a także możliwości uzyskania wsparcia psychologicznego, prawnego i terapeutycznego.

2. Rozwój infrastruktury służącej udzielaniu pomocy osobom dotkniętym przemocą w rodzinie oraz wypracowanie zasad współpracy pomiędzy podmiotami wchodzącymi w jej skład

- Kontynuowanie działalności Zespołu Interdyscyplinarnego ds. Przeciwdziałania Przemocy w Rodzinie – zwołano 4 posiedzenia Zespołu oraz utworzono 8 grup roboczych.
- Stworzenie warunków na terenie gminy umożliwiających osobom dotkniętym przemocą w rodzinie otrzymaniu w pierwszej kolejności mieszkania socjalnego.

3. Upowszechnianie informacji i prowadzenie edukacji w zakresie możliwości i form udzielania pomocy osobom dotkniętym przemocą w rodzinie

- Upowszechnianie informacji w zakresie możliwości i form uzyskania bezpłatnej pomocy psychologicznej, prawnej, socjalnej, terapeutycznej i rodzinnej poprzez przygotowanie i rozpowszechnianie ulotek informacyjnych, umieszczanie informacji na stronie internetowej GOPS, tablicy ogłoszeń.

4. Udzielanie pomocy i wsparcia osobom dotkniętym przemocą w rodzinie

- Zapewnienie osobom dotkniętym przemocą w rodzinie dostępu do pomocy w formie poradnictwa psychologicznego, prawnego, socjalnego, zawodowego i rodzinnego.
- Pomoc w uzyskaniu przez osoby dotknięte przemocą w rodzinie miejsc w ośrodkach wsparcia np. SOS Lesko.
- Rozpowszechnianie baz danych oraz informatorów na temat podmiotów, które świadczą pomoc osobom stosującym przemoc w rodzinie.

5. Interweniowanie oraz reagowanie na stosowanie przemocy w rodzinie

- Stosowanie i prowadzenie procedury „Niebieskiej Karty” – w 2020 roku prowadzono 7 Niebieskich Kart, zakończono 5, z czego 4 z uwagi na ustanie przemocy w rodzinie, a 1 z uwagi na bezzasadność podejmowanych działań.
- Zawiadamianie Prokuratury o podejrzeniu popełnienia przestępstwa.
- Sporządzanie wniosków do Sądu Rejonowego Wydział Rodzinny i Nieletnich w zakresie podjęcia działań wobec rodzin z małoletnimi dziećmi.
- Współpraca oraz wymiana informacji z Policją, kuratorską służbą sądową i innymi służbami w zakresie monitoringu zachowań osób uprzednio skazanych za stosowanie przemocy w rodzinie.
- Rozpowszechnianie informacji dotyczących możliwości udziału w programie korekcyjno – edukacyjnym osób stosujących przemoc.
- Prowadzenie monitoringu sytuacji w rodzinach dotkniętych przemocą w rodzinie przez pracowników socjalnych.

6.9 Program Wspierania Rodziny

Uchwałą Nr XLII/206/2018 Rada Gminy Komańcza w dniu 5 marca 2018 roku przyjęto Gminny Program Wspierania Rodziny w Gminie Komańcza na lata 2018 – 2020.

Istotne znaczenie dla stworzenia systemu wspierania rodzin przeżywających trudności w wypełnianiu funkcji opiekuńczo-wychowawczych ma przygotowanie programowych podstaw jego funkcjonowania. Na szczeblu gminnym taką rolę pełnią programy wspierania rodziny, w ramach których planowane są zadania służące wzmocnieniu bądź przywróceniu zdolności rodzin do wypełniania przypisanych im funkcji głównie poprzez wczesną profilaktykę i interwencję.

Celem głównym programu jest stworzenie zintegrowanego systemu wspierania rodzin przeżywających trudności w wypełnianiu funkcji opiekuńczo – wychowawczych.

Odbiorcami Gminnego Programu Wspierania Rodziny są mieszkańcy gminy, w tym:

- rodziny mające trudności w wypełnianiu funkcji opiekuńczo – wychowawczych;
- rodziny niewydolne wychowawczo, wykazujące bezradność w prowadzeniu gospodarstwa domowego i niezaradne życiowo;
- rodziny żyjące w ubóstwie, w tym dotknięte bezrobociem oraz pochodzące z nich dzieci;
- osoby i rodziny dotknięte problemami uzależnień;
- osoby doświadczające przemocy w rodzinie i sprawcy przemocy w rodzinie;
- dzieci i młodzież zagrożona niedostosowaniem społecznym;
- dzieci do lat 3;
- dzieci i młodzież z niepełnosprawnością;
- dzieci i młodzież wychowująca się w ramach rodzinnej i instytucjonalnej pieczy zastępczej;

- dzieci i młodzież opuszczająca rodzinne i instytucjonalne formy pieczy zastępczej;
- rodzice zastępczy;
- kadra podmiotów, w tym instytucji i organizacji pozarządowych, zajmujących się udzielaniem wsparcia rodzinom, dzieciom i młodzieży;

Główną instytucją, która świadczy w gminie pomoc i wsparcie rodzinom i dzieciom znajdującym się w trudnej sytuacji życiowej jest Gminny Ośrodek Pomocy Społecznej w Komańczy.

W 2020 roku w ramach wyznaczonych w programie celów podejmowane były następujące działania:

1. Podnoszenie umiejętności opiekuńczo-wychowawczych rodziny oraz promowanie jej prawidłowego modelu

- Świadczenie pracy socjalnej osobom i rodzinom.
- Utrzymanie dalszej współpracy z placówkami oświatowymi, PCPR, kuratorami rodzinnymi.

2. Wspieranie rodziny znajdującej się w trudnej sytuacji socjalno-bytowej

- Udzielanie pomocy materialnej i rzeczowej rodzinom znajdującym się w trudnej sytuacji życiowej.
- Motywowanie osób bezrobotnych do zmiany swojej pozycji na rynku pracy poprzez m.in. zawieranie kontraktów socjalnych.
- Udzielanie wsparcia dzieciom z rodzin dotkniętym ubóstwem m.in. poprzez refundację dożywiania w szkołach, pomoc w organizacji wycieczki letniego.
- Monitorowanie rodzin zagrożonych i dotkniętych problemami uzależnień i przemocy w rodzinie.
- Podejmowanie działań zgodnie z uchwalonymi programami w tym zakresie.
- Przyznawanie pomocy materialnej o charakterze socjalnym dla uczniów (stypendia, zasiłki szkolne).

3. Wspieranie dzieci i młodzieży w kształceniu i wszechstronnym rozwoju

- Udzielanie stypendiów szkolnych w formie pomocy rzeczowej o charakterze edukacyjnym, w tym w szczególności zakupu podręczników, którym objęto 21 uczniów na kwotę 14 664,00 zł.
- Współpraca z Kuratorium Oświaty w zakresie zorganizowania wycieczki letniego dla dzieci pochodzących z rodzin o niskich dochodach.

4. Współfinansowanie pobytu dzieci w pieczy zastępczej oraz umożliwienie im powrotu do rodzin biologicznych

- Podnoszenie odpłatności za pobyt 2 dzieci w rodzinie pieczy zastępczej na kwotę 6 084,81 zł.

- Podejmowanie współpracy z podmiotami realizującymi zadania z zakresu pieczy zastępczej – PCPR.

7. Realizacja uchwał Rady Gminy Komańcza

Stosownie do art. 30 ust. 1 ustawy z dnia 8 marca 1990 roku o samorządzie gminnym Wójt jest organem wykonawczym Gminy do którego zadań należy m.in. wykonywanie Uchwał Rady Gminy.

Realizując obowiązki nałożone przepisami ustawy samorządowej Wójt przy pomocy Urzędu Gminy realizował uchwały podjęte przez Radę Gminy w 2019 roku w sposób określony uchwałami.

Podjęte przez Radę Gminy uchwały Wójt zgodnie z art. 90 ust. 1 i 2 ustawy o samorządzie gminnym przekazał w nieprzekraczalnym terminie 7 dni do organów nadzoru jakimi są w zakresie zgodności z prawem – Wojewoda Podkarpacki, a w zakresie spraw finansowych – Regionalna Izba Obrachunkowa.

Zgodnie z art. 7 ust. 1 pkt 1 ustawy o dostępie do informacji publicznej, wszystkie uchwały opublikowane zostały w Biuletynie Informacji Publicznej, zaś uchwały stanowiące akty prawa miejscowego w Dzienniku Urzędowym Województwa Podkarpackiego.

Wszystkie uchwały zostały przez organ wykonawczy gminy wykonane z zachowaniem procedur i terminów określonych uchwałami i przepisami prawa. Szczegółowy sposób wykonania uchwał zawiera tabela nr 7.

Tabela 7. Uchwały Rady Gminy VIII kadencji.

Lp.	Nr uchwały	Data	W sprawie	Realizacja
1.	XVII/129/2020	28.01.2020	uchwalenia budżetu Gminy Komańcza na 2020 rok	Zrealizowana
2.	XVII/130/2020	28.01.2020	uchwalenia wieloletniej prognozy finansowej Gminy Komańcza	Zrealizowana
3.	XVII/131/2020	28.01.2020	wyrażenia zgody na sprzedaż nieruchomości będących własnością Gminy Komańcza	Częściowo zrealizowana
4.	XVIII/132/2020	26.02.2020	zmian w uchwale budżetowej na 2020 rok	Zrealizowana
5.	XVIII/133/2020	26.02.2020	określenia średniej ceny jednostki paliwa w gminie	Zrealizowana
6.	XVIII/134/2020	26.02.2020	wyrażenia zgody na przejęcie od Powiatu Sanockiego zadania publicznego zarządzania drogami powiatowymi	Wyrażono zgodę

Lp.	Nr uchwały	Data	W sprawie	Realizacja
			w zakresie obejmującym przystanki komunikacyjne, zlokalizowane w ciągu dróg powiatowych na terenie Gminy Komańcza	
7.	XVIII/135/2020	26.02.2020	wyrażenia zgody na dokonanie darowizny na rzecz Gminy Zagórz	Wyrażono zgodę
8.	XVIII/136/2020	26.02.2020	zmiany Uchwały nr XVII/131/2020 Rady Gminy Komańcza z dnia 28 stycznia 2020 roku w sprawie wyrażenia zgody na sprzedaż nieruchomości będących własnością Gminy Komańcza	Realizacja 2021 rok
9.	XIII/137/2020	26.02.2020	zmieniająca Uchwałę nr XI/93/2019 Rady Gminy Komańcza z dnia 27 czerwca 2019 roku w sprawie regulaminu utrzymania czystości i porządku na terenie Gminy Komańcza	Wejście w życie 14 dni od ogłoszenia w Dzienniku Urzędowym Województwa Podkarpackiego
10.	XVIII/138/2020	26.02.2020	zmieniająca Uchwałę nr X/75/2019 Rady Gminy Komańcza z dnia 31 maja 2019 roku w sprawie szczegółowego sposobu i zakresu świadczonych usług w zakresie odbierania odpadów komunalnych od właścicieli nieruchomości i zagospodarowania tych odpadów w zamian za uiszczoną przez właściciela nieruchomości opłatę za gospodarowanie odpadami komunalnymi na terenie Gminy Komańcza	Wejście w życie 14 dni od ogłoszenia w Dzienniku Urzędowym Województwa Podkarpackiego
11.	XVIII/139/2020	26.02.2020	wyboru metody ustalenia opłaty za gospodarowanie odpadami komunalnymi	Wejście w życie 14 dni od ogłoszenia w Dzienniku Urzędowym

Lp.	Nr uchwały	Data	W sprawie	Realizacja
			oraz ustalenia stawki tej opłaty	Województwa Podkarpackiego
12.	XVIII/140/2020	26.02.2020	określenia wzoru deklaracji o wysokości opłaty za gospodarowanie odpadami komunalnymi składanej przez właściciela nieruchomości	Uchwała została w części unieważniona przez RIO
13.	XVIII/141/2020	26.02.2020	odbierania odpadów komunalnych od właścicieli nieruchomości, na których znajduje się gospodarstwo agroturystyczne	Uchwała została unieważniona przez Wojewodę
14.	XVIII/142/2020	26.02.2020	odbierania odpadów komunalnych od właścicieli nieruchomości, na których znajduje się domek letniskowy lub inna nieruchomość wykorzystywana na cele rekreacyjno-wypoczynkowe	Wejście w życie 14 dni od ogłoszenia w Dzienniku Urzędowym Województwa Podkarpackiego
15.	XVIII/143/2020	26.02.2020	ustalenia ryczałtowej stawki opłaty za gospodarowanie odpadami komunalnymi dla nieruchomości, na których znajdują się domki letniskowe lub innych nieruchomości wykorzystywanych na cele rekreacyjno-wypoczynkowe	Wejście w życie 14 dni od ogłoszenia w Dzienniku Urzędowym Województwa Podkarpackiego
16.	XVIII/144/2020	26.02.2020	ustalenia stawki opłaty za gospodarowanie odpadami komunalnymi dla gospodarstw agroturystycznych	Uchwała została unieważniona przez RIO
17.	XVIII/145/2020	26.02.2020	określenia wzoru deklaracji o wysokości opłaty za gospodarowanie odpadami komunalnymi w przypadku nieruchomości, na których znajdują się domki letniskowe lub inne	Uchwała została unieważniona przez RIO

Lp.	Nr uchwały	Data	W sprawie	Realizacja
			nieruchomości wykorzystywane na cele rekreacyjno-wypoczynkowe oraz gospodarstw agroturystycznych	
18.	XVIII/146/2020	26.02.2020	dopłat za dostarczaną wodę i odprowadzone ścieki z gospodarstw domowych w budynkach jednorodzinnych i wielorodzinnych	Z dniem podjęcia
19.	XVIII/147/2020	26.02.2020	uchwalenia projektu regulaminu dostarczania wody i odprowadzania ścieków na terenie Gminy Komańcza	Wejście w życie 14 dni od ogłoszenia w Dzienniku Urzędowym Województwa Podkarpackiego
20.	XIX/148/2020	30.04.2020	udzielenia dotacji celowej Województwu Podkarpackiemu na realizację zadania publicznego	Zrealizowana
21.	XIX/149/2020	30.04.2020	zmian w uchwale budżetowej na 2020 rok	Zrealizowana
22.	XIX/150/2020	30.04.2020	zmian w uchwale budżetowej na 2020 rok	Zrealizowana
23.	XIX/151/2020	30.04.2020	zmian w uchwale budżetowej na 2020 rok	Zrealizowana
24.	XIX/152/2020	30.04.2020	zwolnienia w części z opłaty za gospodarowanie odpadami komunalnymi	Uchwała została unieważniona przez RIO
25.	XIX/153/2020	30.04.2020	odbierania odpadów komunalnych od właścicieli nieruchomości, na których nie zamieszkują mieszkańcy	Wejście w życie 14 dni od ogłoszenia w Dzienniku Urzędowym Województwa Podkarpackiego
26.	XIX/154/2020	30.04.2020	Uchwalenia zmiany Uchwały nr XVIII/147/2020 Rady Gminy Komańcza z dnia 26 lutego 2020 roku w sprawie uchwalenia projektu regulaminu dostarczania wody i odprowadzania ścieków	Z dniem podjęcia

Lp.	Nr uchwały	Data	W sprawie	Realizacja
			na terenie Gminy Komańcza	
27.	XIX/155/2020	30.04.2020	przyjęcia Programu opieki nad zwierzętami bezdomnymi oraz zapobiegania bezdomności zwierząt na terenie Gminy Komańcza na 2020 rok	Wejście w życie 14 dni od ogłoszenia w Dzienniku Urzędowym Województwa Podkarpackiego
28.	XIX/156/2020	30.04.2020	ustalenia kryteriów i trybu przyznawania nagród za osiągnięcia dydaktyczno-wychowawcze i opiekuńcze nauczycieli	Wejście w życie 14 dni od ogłoszenia w Dzienniku Urzędowym Województwa Podkarpackiego
29.	XIX/157/2020	30.04.2020	przyjęcia Gminnego Programu Przeciwdziałania Narkomanii na terenie Gminy Komańcza na 2020 rok	Zrealizowana
30.	XIX/158/2020	30.04.2020	przyjęcia Gminnego Programu Profilaktyki i Rozwiązywania Problemów Alkoholowych na 2020 rok	Zrealizowana
31.	XIX/159/2020	30.04.2020	udzielenia poparcia dla Programu „Program kolejowy Centralny Port Komunikacyjny” realizowanego w ramach rządowego Planu na rzecz Odpowiedzialnego Rozwoju	Udzielono poparcia
32.	XIX/160/2020	30.04.2020	wyrażenia zgody na sprzedaż nieruchomości będących własnością Gminy Komańcza	Częściowo zrealizowano w 2021 roku
33.	XX/161/2020	30.06.2020	zmian w uchwale budżetowej na 2020 rok	Zrealizowana
34.	XX/162/2020	30.06.2020	zmian w wieloletniej prognozie finansowej Gminy Komańcza	Zrealizowana
35.	XX/163/2020	30.06.2020	zatwierdzenia sprawozdania finansowego Samodzielnego Publicznego Zakładu	Zatwierdzono sprawozdanie

Lp.	Nr uchwały	Data	W sprawie	Realizacja
			Podstawowej Opieki Zdrowotnej w Komańczy za 2019 rok	
36.	XX/164/2020	30.06.2020	zmieniająca Uchwałę nr III/17/2014 Rady Gminy Komańcza z dnia 22 grudnia 2014 roku w sprawie diet dla radnych Rady Gminy Komańcza	Realizowana
37.	XX/165/2020	30.06.2020	zmiany uchwały w sprawie: ustalenia wynagrodzenia Wójta Gminy Komańcza	Realizowana
38.	XX/166/2020	30.06.2020	zwolnienia Dyrektora Szkoły Podstawowej im. Kardynała Stefana Wyszyńskiego w Komańczy od obowiązku realizacji tygodniowego obowiązkowego wymiaru zajęć w roku szkolnym 2020/2021	Realizowana
39.	XX/167/2020	30.06.2020	wyrażenia zgody na nieodpłatne nabycie nieruchomości od Skarbu Państwa Krajowego Ośrodka Wsparcia Rolnictwa Oddział Terenowy w Rzeszowie na własność Gminy Komańcza	Zrealizowana
40.	XX/168/2020	30.06.2020	wyrażenia zgody na sprzedaż nieruchomości będących własnością Gminy Komańcza	Częściowo zrealizowana
41.	XX/169/2020	30.06.2020	ustalenia wysokości opłaty za zajęcia pasa drogowego dróg publicznych będących w zarządzie Wójta Gminy Komańcza na cele związane z budową, przebudową, remontem, utrzymaniem i ochroną dróg	Wejście w życie 14 dni od ogłoszenia w Dzienniku Urzędowym Województwa Podkarpackiego
42.	XXI/170/2020	14.08.2020	wotum zaufania dla Wójta Gminy Komańcza	Udzielono wotum zaufania

Lp.	Nr uchwały	Data	W sprawie	Realizacja
43.	XXI/171/2020	14.08.2020	rozpatrzenia i zatwierdzenia sprawozdania finansowego wraz ze sprawozdaniem z wykonania budżetu za 2019 rok	Zatwierdzono sprawozdanie
44.	XXI/172/2020	14.08.2020	udzielenia absolutorium dla Wójta Gminy Komańcza za 2019 rok	Udzielono absolutorium
45.	XXI/173/2020	14.08.2020	zmian w uchwale budżetowej na 2020 rok	Zrealizowana
46.	XXI/174/2020	14.08.2020	zmian w wieloletniej prognozie finansowej Gminy Komańcza	Zrealizowana
47.	XXI/175/2020	14.08.2020	określenia średniej ceny paliwa w Gminie Komańcza na rok szkolny 2020/2021	Wejście w życie 14 dni od ogłoszenia w Dzienniku Urzędowym Województwa Podkarpackiego
48.	XXI/176/2020	14.08.2020	ustalenia wysokości zryczałtowanej miesięcznej diety dla Sołtysów na terenie Gminy Komańcza	Uchwała została unieważniona przez Wojewodę
49.	XXI/177/2020	14.08.2020	wyrażenia zgody na użyczenie na okres 10 lat, drogą bezprzetargową pomieszczeń w budynku na działce nr 129/2 o pow. 0,1741 ha stanowiącej własność Gminy Komańcza dla której prowadzona jest księga wieczysta nr KS1S/00028945/8, z przeznaczeniem dla Bieszczadzkiego Pogotowia Ratunkowego SPZOZ w Sanoku	Realizowana
50.	XXI/178/2020	14.08.2020	zmian w uchwale budżetowej na 2020 rok	Zrealizowana
51.	XXI/179/2020	14.08.2020	zaliczenia dróg do kategorii dróg gminnych oraz ustalenia ich przebiegu	Wejście w życie 14 dni od ogłoszenia w Dzienniku Urzędowym

Lp.	Nr uchwały	Data	W sprawie	Realizacja
				Województwa Podkarpackiego
52.	XXII/180/2020	31.08.2020	zmian w uchwale budżetowej na 2020 rok	Zrealizowana
53.	XXII/181/2020	31.08.2020	zmian w uchwale budżetowej na 2020 rok	Zrealizowana
54.	XXIII/182/2020	22.09.2020	zmian w uchwale budżetowej na 2020 rok	Zrealizowana
55.	XXIII/183/2020	22.09.2020	zmian w uchwale budżetowej na 2020 rok	Zrealizowana
56.	XXIII/184/2020	22.09.2020	wyrażenia zgody na nieodpłatne nabycie nieruchomości od Skarbu Państwa Krajowego Ośrodka Wsparcia Rolnictwa Oddział Terenowy w Rzeszowie na własność Gminy Komańcza	Zrealizowana
57.	XXIII/185/2020	22.09.2020	ustalenia kryteriów i trybu przyznawania nagród za osiągnięcia dydaktyczno-wychowawcze i opiekuńcze nauczycieli	Wejście w życie 14 dni od ogłoszenia w Dzienniku Urzędowym Województwa Podkarpackiego
58.	XXIII/186/2020	22.09.2020	zmian w uchwale budżetowej na 2020 rok	Zrealizowana
59.	XXIV/187/2020	27.10.2020	zmian w uchwale budżetowej na 2020 rok	Zrealizowana
60.	XXIV/188/2020	27.10.2020	zmian w uchwale budżetowej na 2020 rok	Zrealizowana
61.	XXIV/189/2020	27.10.2020	zmian w uchwale budżetowej na 2020 rok	Zrealizowana
62.	XXIV/190/2020	27.10.2020	uzgodnienia przeprowadzenia zabiegów pielęgnacyjnych drzew pomnikowych rosnących na terenie Gminy Komańcza	Zrealizowana
63.	XXIV/191/2020	27.10.2020	zniesienia statusu pomnika przyrody	Wejście w życie 14 dni od ogłoszenia w Dzienniku Urzędowym Województwa Podkarpackiego
64.	XXIV/192/2020	27.10.2020	wystąpienia Gminy Komańcza ze	Z dniem podjęcia

Lp.	Nr uchwały	Data	W sprawie	Realizacja
			Stowarzyszenia Zdrowych Miast Polskich	
65.	XXIV/193/2020	27.10.2020	ustalenia zasad przysługiwania diet sołtysom Gminy Komańcza	Realizowana
66.	XXV/194/2020	30.11.2020	zmian w uchwale budżetowej na 2020 rok	Zrealizowana
67.	XXV/195/2020	30.11.2020	ustalenia wynagrodzenia Wójta Gminy Komańcza	Realizowana
68.	XXV/196/2020	30.11.2020	wysokości stawek podatku od nieruchomości	Realizacja 2021 rok
69.	XXV/197/2020	30.11.2020	wyrażenia zgody na nieodpłatne nabycie nieruchomości	Zrealizowana
70.	XXV/198/2020	30.11.2020	wyrażenia zgody na dokonanie darowizny na rzecz Skarbu Państwa – Państwowe Gospodarstwo Leśne Lasy Państwowe Nadleśnictwo Komańcza	Realizacja 2021 rok
71.	XXV/199/2020	30.11.2020	określenia wzoru deklaracji o wysokości opłaty za gospodarowanie odpadami komunalnymi w przypadku nieruchomości, na których znajdują się domki letniskowe lub inne nieruchomości wykorzystywane na cele rekreacyjno – wypoczynkowe oraz nieruchomości niezamieszkałych położonych na terenie Gminy Komańcza	Wejście w życie 14 dni od ogłoszenia w Dzienniku Urzędowym Województwa Podkarpackiego
72.	XXV/200/2020	30.11.2020	wyboru metody ustalenia opłaty za gospodarowanie odpadami komunalnymi oraz ustalenia stawki takiej opłaty i stawki za pojemnik o określonej pojemności	Wejście w życie 14 dni od ogłoszenia w Dzienniku Urzędowym Województwa Podkarpackiego
73.	XXV/201/2020	30.11.2020	uchwalenia „Programu współpracy Gminy Komańcza z organizacjami pozarządowymi oraz podmiotami	Realizacja 2021 rok

Lp.	Nr uchwały	Data	W sprawie	Realizacja
			wymienionymi w art. 3 ust. 3 ustawy o pożytku publicznym i o wolontariacie, na rok 2021”	
74.	XXVI/202/2020	21.12.2020	zmian w uchwale budżetowej na 2020 rok	Zrealizowana
75.	XXVI/203/2020	21.12.2020	zmian w wieloletniej prognozie finansowej Gminy Komańcza	Zrealizowana
76.	XXVI/204/2020	21.12.2020	współpracy Gminy Komańcza z Powiatem Sanockim w wykonaniu inwestycji rozbudowy drogi powiatowej nr 2259R Rzepedź-Kalnica-Mchawa wraz z obiektem mostowym oraz przebudowa drogi nr 2259R Rzepedź-Kalnica-Mchawa	W trakcie realizacji
77.	XXVI/205/2020	21.12.2020	określenia wzoru deklaracji o wysokości opłaty za gospodarowanie odpadami komunalnymi w przypadku nieruchomości, na których znajdują się domki letniskowe lub inne nieruchomości wykorzystywane na cele rekreacyjno-wypoczynkowe oraz nieruchomości niezamieszkałych położonych na terenie Gminy Komańcza	Wejście w życie 14 dni od ogłoszenia w Dzienniku Urzędowym Województwa Podkarpackiego
78.	XXVI/206/2020	21.12.2020	ustalenia stawki za worek lub pojemnik o określonej pojemności	Wejście w życie 14 dni od ogłoszenia w Dzienniku Urzędowym Województwa Podkarpackiego

8. Współpraca z innymi społecznościami samorządowymi

Gmina Komańcza jest członkiem następujących stowarzyszeń:

1. Stowarzyszenie Euroregion Karpacki Polska

Stowarzyszenie skupia na zasadach członków wspierających jednostki samorządu terytorialnego z obszaru Województwa Podkarpackiego (59 JST) i Województwa Małopolskiego (1 JST - Gmina Ropa). Stowarzyszenie stanowi również krajową strukturę Związku Międzyregionalnego Euroregion Karpacki funkcjonującego na obszarach przygranicznych Polski, Ukrainy, Słowacji, Rumunii i Węgier. Stowarzyszenie pełni funkcje Instytucji Wdrażającej niektóre komponenty programów współpracy transgranicznej Unii Europejskiej. Stowarzyszenie oprócz środków którymi dysponuje w ramach „własnych” funduszy oferuje samorządom członkowskim kompleksowe wsparcie i pomoc przy przygotowaniu wszelkich innych transgranicznych i międzyregionalnych projektów i przedsięwzięć międzynarodowych o charakterze społecznym, czy gospodarczym.

2. Stowarzyszenie Lokalna Grupa Działania „Nasze Bieszczady”

Stowarzyszenie Lokalna Grupa Nasze Bieszczady jest dobrowolnym, samorządnym, trwałym zrzeszeniem osób fizycznych i osób prawnych, w tym jednostek samorządu terytorialnego, mającym na celu działanie na rzecz rozwoju obszarów wiejskich. Jest organizacją pozarządową realizującą swoje cele statutowe jako stowarzyszenie „specjalne” posiadające osobowość prawną nad którym sprawuje nadzór Marszałek Województwa Podkarpackiego. Lokalna Grupa Działania Nasze Bieszczady swoim działaniem obejmuje 5 gmin, 2 z powiatu sanockiego: Gmina Komańcza i Gmina Zagórz oraz 3 gminy powiatu leskiego: Gmina Baligród, Gmina Cisna i Gmina Lesko.

3. Stowarzyszenie Zdrowych Miast Polskich

Stowarzyszenie Zdrowych Miast Polskich skupia 39 miast i gmin z terenu całego kraju, aktywnie działając na rzecz zdrowia swoich mieszkańców. Cele Stowarzyszenia to: poprawa stanu zdrowia mieszkańców gmin, wdrażanie zasad i strategii polityki zdrowia w kraju, aktywizowanie społeczności w gminach do wspólnego rozwiązywania problemów ochrony środowiska i zdrowia, rozwijanie i popieranie współpracy pomiędzy innymi miastami i sieciami Zdrowych Miast w kraju i na świecie. Do zadań stowarzyszenia należy: inspirowanie i wspieranie programów lokalnych zdrowych miast, powszechna edukacja w zakresie promocji zdrowia i ochrony środowiska, upowszechnianie zdobytych doświadczeń, materiałów, doradztwo dla gmin oraz współpraca z instytucjami i organizacjami zajmującymi się problematyką zdrowotną i ekologiczną oraz innymi zagadnieniami sprzyjającymi rozwojowi zdrowych miast.

W 2020 roku Rada Gminy Komańcza podjęła Uchwałę nr XXIV/192/2020 z dnia 27 października 2020 roku o wystąpieniu Gminy Komańcza ze Stowarzyszenia Zdrowych Miast Polskich.

9. Część analityczna

9.1 Inwestycje

Inwestycje wykonane w 2020 roku w ramach środków własnych przedstawia Tabela nr 8.

Tabela 8. Wydatki poniesione na inwestycje w ramach środków własnych w 2020 roku.

Lp.	Miejscowość	Nazwa zadania	Wartość (zł)
1.	Czystogarb	Pomoc finansowa udzielona dla Województwa Podkarpackiego na realizację zadania pn.: „Remont (odnowa) drogi wojewódzkiej Nr 897 Tylawa – Cisna – granica państwa w m. Czystogarb”	50 000,00
2.	Dołżyca	Wykonanie dwóch odcinków oświetlenia drogowego	49 978,77
3.	Komańcza	Opracowanie dokumentacji projektowej na zadanie pn.: „Utwardzenie terenu na działce gminnej w miejscowości Komańcza”	37 884,00
4.	Komańcza	Opracowanie dokumentacji projektowej na zadanie pn.: „Przebudowa drogi gminnej do klasztoru Sióstr Nazaretanek w Komańczy”	6 150,00
5.	Teren gminy	Wykonanie uproszczonego planu urządzania lasu dla lasów własności Gminy Komańcza	5 800,00
6.	Komańcza	Naprawa nawierzchni placu przy OSP	17 835,00
7.	Komańcza	Ułożenie chodnika przy budynku Urzędu Gminy Komańcza	2 275,50
8.	Komańcza	Remont nawierzchni placu przy PKP	19 766,00
9.	Komańcza	Opracowanie dokumentacji projektowej na zadanie pn.: „Przebudowa drogi zlokalizowanej na działkach nr 571, 218/6, 217/3 w miejscowości Komańcza”	3 075,00
10.	Komańcza	Opracowanie dokumentacji projektowej na zadania pn.: „Przebudowa drogi zlokalizowanej na działce nr 572 w miejscowości Komańcza”	1 845,00

Lp.	Miejscowość	Nazwa zadania	Wartość (zł)
11.	Komańcza	Przełożenie kostki brukowej chodnika	861,00
12.	Komańcza	Umocnienie urwisk skarpy drogi gminnej	9 594,00
13.	Komańcza	Opracowanie dokumentacji projektowej na zadanie pn.: „Remont drogi wewnętrznej na działce nr 565/1, 564 w miejscowości Komańcza”	3 690,00
14.	Komańcza	Naprawa dróg gminnych	22 748,26
15.	Komańcza	Odnowa nawierzchni na zjeździe z drogi gminnej	3 498,39
16.	Komańcza	Remont nawierzchni trzech odcinków dróg gminnych	39 359,09
17.	Komańcza	Zakup płyt ażurowych wbudowanych w skarpe przy drodze gminnej	1 808,28
18.	Komańcza	Wykonanie prac związanych z remontem oczyszczalni ścieków Jesionowa	4 305,00
19.	Komańcza	Naprawa słupa oświetleniowego	4 558,15
20.	Nowy Łupków	Opracowanie dokumentacji projektowej na zadanie pn.: „Remont drogi wewnętrznej na działce nr 8 w miejscowości Nowy Łupków”	3 690,00
21.	Nowy Łupków	Zakup klinca wbudowanego na działce	2 361,70
22.	Nowy Łupków	Opracowanie dokumentacji projektowej na zadanie pn.: „Remont drogi gminnej w miejscowości Nowy Łupków”	3 198,00
23.	Rzepedź	Opracowanie dokumentacji projektowej na zadanie pn.: „Remont drogi gminnej nr 117301R w miejscowości Rzepedź – Przybyszów”	6 765,00
24.	Rzepedź	Budowa oświetlenia drogowego	72 841,78
25.	Smolnik Mików	Opracowanie dokumentacji projektowej na zadanie pn.: „Przebudowa drogi gminnej nr 117308R Smolnik – Mików”	4 305,00
26.	Smolnik	Opracowanie dokumentacji projektowej na zadanie pn.: „Przebudowa drogi gminnej w miejscowości Smolnik”	4 305,00
27.	Smolnik	Naprawa drogi z płyt betonowych	984,00
28.	Kulaszne Smolnik	Zakup tarcicy celem wymiany pasów jezdnych na kładce	5 528,36
29.	Kulaszne	Remont drogi	48 949,70
30.	Szczawne	Naprawa ubytków na drodze wewnętrznej	2 767,50

Lp.	Miejscowość	Nazwa zadania	Wartość (zł)
31.	Wisłok Wielki	Wykonanie sieci energetycznej oświetlenia drogi gminnej	67 493,18
32.	Wisłok Wielki	Budowa oświetlenia drogowego	108 665,56
33.	Wysoczany	Opracowanie dokumentacji projektowej na zadanie pn.: „Remont drogi gminnej w miejscowości Wysoczany”	3 444,00
34.	Wysoczany	Wykonanie tablic ogłoszeniowych	3 200,00
	Wola Michowa		
35.	Komańcza	Remont drogi o nawierzchni mineralno-bitumicznej	12 918,69
	Smolnik		
	Rzepedź		
36.	Teren gminy	Opracowanie dokumentacji projektowej konstrukcji reklamowej	3 690,00
37.	Teren gminy	Zakup kruszywa na remonty dróg gminnych	9 352,93
38.	Teren gminy	Zakup masy asfaltowej na ubytki w drogach gminnych	615,00
39.	Teren gminy	Zakup pługa śnieżnego	1 150,00
40.	Komańcza	Wymiana klimatyzacji w serwerowni w budynku Urzędu Gminy Komańcza	6 211,50
41.	Komańcza	Zakup 6 szt. laptopów dla pracowników Urzędu Gminy	21 000,00
42.	Rzepedź	Zakup siłownika do skrętu w samochodzie KRAZ będącym w użytkowaniu OSP Rzepedź	2 214,00
43.	Komańcza	Doposażenie toreb medycznych będących w użytkowaniu OSP Rzepedź, OSP Komańcza i OSP Nowy Łupków	4 256,38
	Nowy Łupków		
	Rzepedź		
44.	Rzepedź	Zakup palety wysuwanej do samochodu specjalnego pożarniczego będącego w użytkowaniu OSP Rzepedź	3 075,00
45.	Rzepedź	Zakup środka pianotwórczego dla OSP Rzepedź	1 741,68
46.	Rzepedź	Dofinansowanie dla OSP Rzepedź na zakup samochodu specjalnego pożarniczego	144 948,90
47.	Nowy Łupków	Dofinansowanie dla OSP Nowy Łupków do zakupu motopompy do wody i remontu strażnicy OSP	10 500,00
48.	Szczawne	Dofinansowanie dla OSP Szczawne do zakupu pompy zatapialnej i butów specjalnych strażackich	774,00
Razem:			845 978,30

Inwestycje zrealizowane w 2020 roku w ramach środków zewnętrznych przedstawia Tabela nr 9.

Tabela 9. Wydatki poniesione na inwestycje w ramach środków zewnętrznych w 2020 roku.

Lp.	Miejscowość	Nazwa zadania	Dofinansowanie (zł)	Wartość zadania (zł)
1.	Smolnik	Remont drogi gminnej w miejscowości Smolnik w ramach Funduszu Dróg Samorządowych	98 201,00	197 903,94
2.	Komańcza	Zagospodarowanie terenu wokół budynku Urzędu Gminy w Komańczy w ramach programów PROW-LGD	76 970,00	120 670,58
3.	Komańcza	Ochrona gatunków zagrożonych i promocja różnorodności biologicznej poprzez rewitalizację nasypu kolejowego na terenie miejscowości Komańcza. Projekt dofinansowany z GAZ-SYSTEM S.A.	10 000,00	10 000,00
4.	Wola Michowa	Rewitalizacja cmentarza żydowskiego w Woli Michowej istotnym czynnikiem ocalenia jego dziedzictwa. Projekt dofinansowany ze Stowarzyszenia Żydowski Instytut Historyczny w Polsce	5 000,00	6 256,40
5.	Komańcza	Wpływ na ochronę środowiska poprzez wykonanie i montaż toalety publicznej. Projekt dofinansowany z Wojewódzkiego Funduszu Ochrony Środowiska i Gospodarki Wodnej w Rzeszowie	73 800,00	148 873,44
6.	Kulaszne	Drogi do pól w miejscowościach Kulaszne, Radoszyce, Rzepedź. Środki związane z wyłączeniem z produkcji gruntów rolnych. Projekt dofinansowany z Urzędu Marszałkowskiego	100 000,00	105 712,37
	Radoszyce			
	Rzepedź			

Lp.	Miejscowość	Nazwa zadania	Dofinansowanie (zł)	Wartość zadania (zł)
7.	Jawornik	Odkrzaczanie gruntów rolnych w miejscowości Jawornik. Środki związane z wyłączeniem z produkcji gruntów rolnych. Projekt dofinansowany z Urzędu Marszałkowskiego	42 478,00	48 600,00
8.	Radoszyce	Przebudowa drogi gminnej w miejscowości Radoszyce w ramach Funduszu Dróg Samorządowych	184 921,00	327 513,08
9.	Wisłok Wielki	Remont drogi gminnej w miejscowości Wisłok Wielki w ramach Funduszu Dróg Samorządowych	101 194,00	171 452,00
10.	Komańcza	Przebudowa drogi gminnej na działce nr 572 w Komańczy w ramach Rządowego Funduszu Inwestycji Lokalnych	44 597,68	44 597,68
11.	Komańcza	Przebudowa drogi gminnej na działkach nr 571, 218/6, 217/3 w miejscowości Komańcza w ramach Rządowego Funduszu Inwestycji Lokalnych	455 402,32	455 903,24
12.	Komańcza	Utwardzenie terenu na działce gminnej w miejscowości Komańcza. Projekt dofinansowany z Urzędu Marszałkowskiego Województwa Podkarpackiego	425 000,00	553 864,06
13.	Komańcza Wola Michowa Zubeńsk	Bieżące utrzymanie cmentarzy i mogił wojennych na terenie Gminy Komańcza. Zadanie dofinansowane z Podkarpackiego Urzędu Wojewódzkiego	30 000,00	30 003,60
14.	Teren gminy	Zakup ciągnika komunalnego wraz z osprzętem do zimowego i letniego utrzymania chodników. Projekt dofinansowany z Urzędu Marszałkowskiego Województwa Podkarpackiego	119 998,80	119 998,80

Lp.	Miejscowość	Nazwa zadana	Dofinansowanie (zł)	Wartość zadania (zł)
15.	Nowy Łupków	Remont drogi wewnętrznej w Nowym Łupkowie. Projekt dofinansowany z Podkarpackiego Urzędu Wojewódzkiego	105 000,00	140 093,91
16.	Wisłok Wielki	Remont drogi gminnej w miejscowości Wisłok Wielki. Projekt dofinansowany z Nadleśnictwa Rymanów	50 000,00	72 021,67
Razem:			1 922 562,80	2 553 464,77

W 2020 roku pozyskane zostały nieodpłatnie następujące środki transportu:

1. Samochód osobowy Skoda Superb rok produkcji 2007 o wartości początkowej **82 028,00 zł.**
2. Samochód ciężarowy Renault Master rok produkcji 2011 o wartości początkowej **52 890,00 zł.**
3. Samochód osobowy Opel Astra rok produkcji 2008 o wartości początkowej **62 050,42 zł.** Samochód został przekazany Gminnemu Przedsiębiorstwu Gospodarki Komunalnej w Komańczy.
4. Samochód osobowy Skoda Superb rok produkcji 2006 o wartości początkowej **88 012,20 zł.** Samochód został przekazany Gminnemu Przedsiębiorstwu Gospodarki Komunalnej w Komańczy.

9.2 Oświata i wychowanie

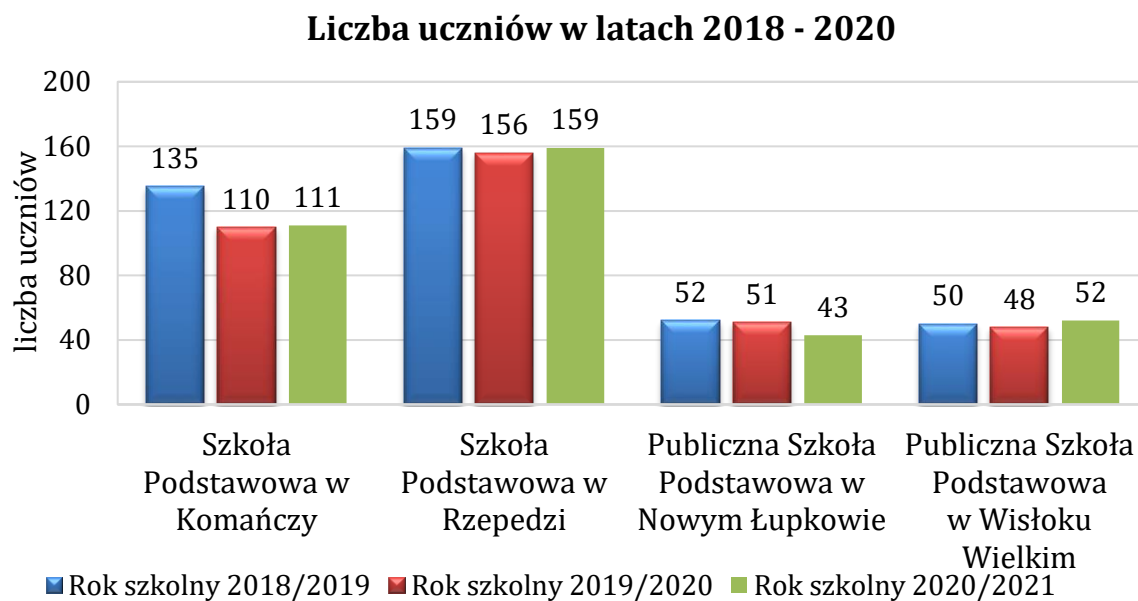
Na terenie Gminy Komańcza funkcjonują dwie szkoły podstawowe prowadzone przez gminę:

- Szkoła Podstawowa im. Kardynała Stefana Wyszyńskiego w Komańczy;
- Szkoła Podstawowa w Rzepedzi;

oraz dwie szkoły podstawowe prowadzone przez stowarzyszenia:

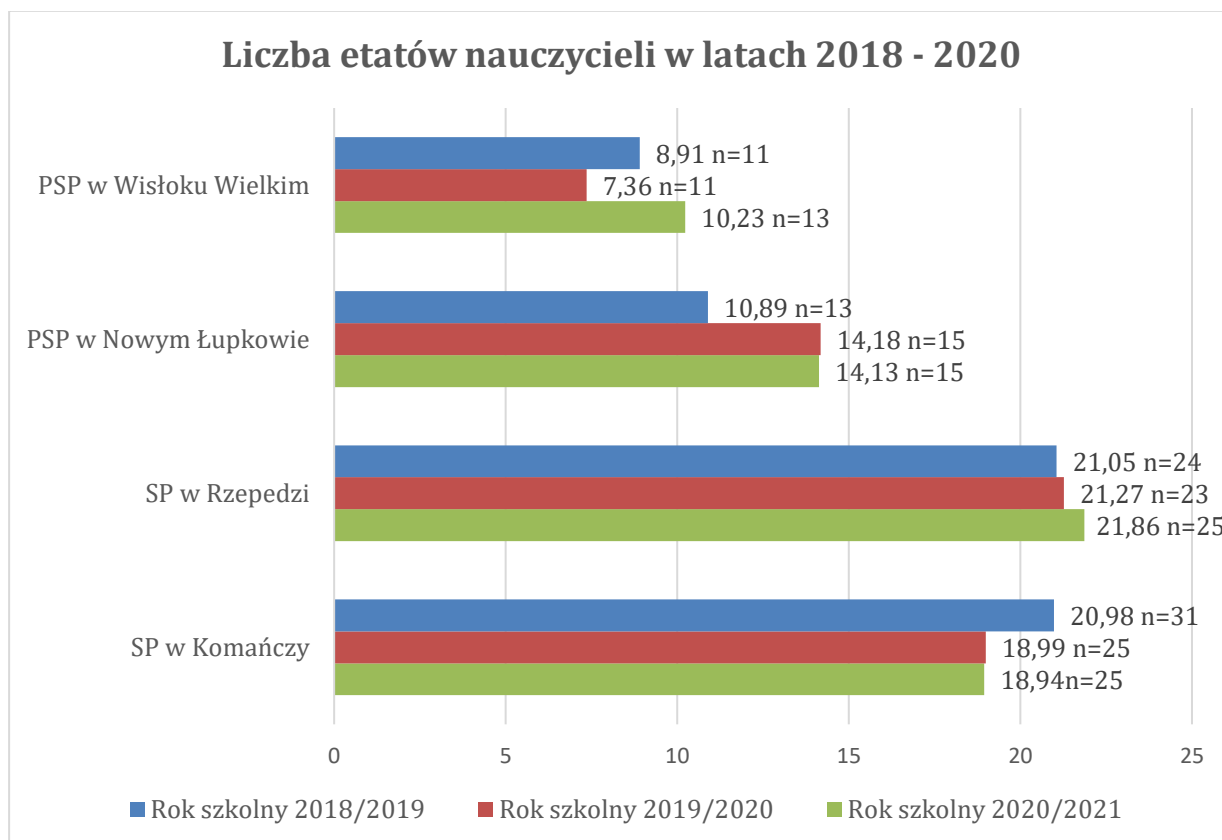
- Publiczna Szkoła Podstawowa w Nowym Łupkowie prowadzona przez Stowarzyszenie Na Rzecz Łupkowa i Okolic;
- Publiczna Szkoła Podstawowa Stowarzyszenia Przyjaciół Szkół Katolickich im. św. Brata Alberta Chmielowskiego w Wisłoku Wielkim.

Liczba uczniów w okresie ostatnich trzech lat przedstawia poniższy wykres (Wyk. 2).



Wykres 2. Liczba uczniów w latach 2018 – 2020.

Liczba etatów nauczycieli w okresie ostatnich trzech lat przedstawia poniższy wykres (Wyk. 3).



Wykres 3. Liczba etatów nauczycieli w latach 2018 – 2020; (n – liczba nauczycieli).

Wydatki poniesione na oświatę w latach 2016 – 2020 przedstawia tabela nr 10.

Tabela 10. Wydatki na oświatę w latach 2016 – 2020.

Rodzaj wydatku	Rok				
	2016	2017	2018	2019	2020
Szkoły samorządowe	4 162 049,53	4 430 864,27	4 355 223,28	4 697 569,33	4 829 838,03
w tym wynagrodzenia nauczycieli	2 263 380,36	2 346 456,03	2 408 272,59	2 572 700,43	2 642 199,68
Dotacje dla szkół stowarzyszeniowych	1 209 541,17	1 129 643,57	1 393 660,59	1 435 701,10	1 734 633,15
Dowożenie uczniów do szkół	364 139,70	321 442,50	352 523,82	362 074,66	269 210,67
Razem wydatki:	5 735 730,40	5 881 950,34	6 101 407,69	6 495 345,09	6 833 681,85
Subwencja oświatowa	3 931 101,00	3 809 677,00	3 686 822,00	3 756 298,00	3 927 389,00
Różnica pomiędzy sumą wydatków na oświatę a subwencją oświatową (wkład własny gminy)	1 804 629,40	2 072 273,34	2 414 585,69	2 739 047,09	2 906 292,85

Szkoły prowadzone przez gminę tj. Szkoła Podstawowa w Komańczy i Szkoła Podstawowa w Rzepedzi posiadają pracownie komputerowe i wewnętrzną sieć z dostępem do internetu obejmującą cały budynek. W strukturze szkół funkcjonuje blok żywienia, gdzie sporządza się 1 posiłek dziennie (jedno danie gorące). Działalność dydaktyczna obejmuje również bibliotekę szkolną, a opiekuńcza świetlicę.

Praca szkół zorganizowana jest w oparciu o arkusz organizacyjny zatwierdzany przez Wójta Gminy Komańcza na kolejne lata szkolne, po uprzednim zaopiniowaniu przez Radę Pedagogiczną, Związki zawodowe i Podkarpackiego Kuratora Oświaty. Oddziały przedszkolne realizują wychowanie przedszkolne dla dzieci w wieku 3 – 5 lat (wszystkich chętnych zgłoszonych w okresie rekrutacji) i roczne obowiązkowe wychowanie dla dzieci 6 - letnich w wymiarze 5 godzin dziennie. Klasy I – VIII szkoły podstawowej pracują w systemie jednozmianowym.

Dowóz do szkół obejmuje wszystkie dzieci w wieku od 5 roku życia z terenu Gminy Komańcza bez względu na odległość (nawet z miejscowości, które nie podlegają obowiązkowi zapewnienia bezpłatnego dowożenia). Dzieci dowożone są czterema środkami transportu. Jeden - bus stanowiący własność gminy obsługiwany przez pracowników Urzędu (kierowcę i opiekuna) dowozi dzieci z miejscowości: Mików, Smolnik, Wola Michowa do Publicznej Szkoły Podstawowej w Nowym Łupkowie. Trzy środki transportu zapewnia firma zewnętrzna na podstawie umowy o świadczenie usług, która zapewnia także opiekę dzieciom, zatrudniając opiekuna. Takie rozwiązanie

funkcjonuje przy dowożeniu dzieci z miejscowości: Wola Michowa, Nowy Łupków, Osławica, Radoszyce, Komańcza, Czystogarb, Wisłok Wielki, Moszczaniec, Rzepedź, Turzańsk, Szczawne, Kulaszne, Wysoczany do: Szkoły Podstawowej w Komańczy, Szkoły Podstawowej w Rzepedzi, Publicznej Szkoły Podstawowej w Nowym Łupkowie i Publicznej Szkoły Podstawowej w Wisłoku Wielkim.

Gmina realizuje zadania oświatowe wynikające z ustaw i rozporządzeń wykonawczych regulujących te kwestie poprzez zabezpieczenie działalności szkół, a także zapewnia dostępność do edukacji dla uczniów niepełnosprawnych.

Zadania są realizowane przy pomocy środków otrzymywanych z budżetu państwa - subwencji oświatowej, dotacji celowych oraz ze środków własnych gminy.

ŚRODKI POZABUDŻETOWE POZYSKANE W RAMACH PROJEKTÓW I PROGRAMÓW

1. „Szkolny Klub Sportowy”

W 2020 roku podpisano Porozumienie pomiędzy Podkarpackim Wojewódzkim Szkolnym Związkiem Sportowym a Gminą Komańcza na realizację zajęć sportowo - rekreacyjnych, finansowanych przez Ministerstwo Sportu i Turystyki, w których uczestniczyła 1 grupa ćwiczebna (20 uczniów) ze Szkoły Podstawowej w Rzepedzi. W ramach projektu otrzymano **2 800,00 zł** dofinansowania na wynagrodzenie nauczyciela prowadzącego zajęcia sportowo – rekreacyjne, wkład własny gminy wyniósł **150,00 zł**.

2. „Zdalna szkoła”

Projekt współfinansowany ze środków Europejskiego Funduszu Rozwoju Regionalnego w ramach Programu Operacyjnego Polska Cyfrowa na lata 2014 – 2020. W ramach projektu zakupiono sprzęt komputerowy do nauki zdalnej dla uczniów Szkoły Podstawowej w Komańczy i Szkoły Podstawowej w Rzepedzi. Łącznie zakupiono 16 szt. laptopów z zestawem słuchawkowym, 3 szt. tabletów i 2 szt. routerów z dostępem do internetu. Całkowita wartość projektu wyniosła **44 990,00 zł**, w tym dofinansowanie **44 990,00 zł**.

3. „Zdalna szkoła +”

Projekt współfinansowany ze środków Europejskiego Funduszu Rozwoju Regionalnego w ramach Programu Operacyjnego Polska Cyfrowa na lata 2014 – 2020. W ramach projektu zakupiono sprzęt komputerowy do nauki zdalnej dla uczniów Szkoły Podstawowej w Komańczy i Szkoły Podstawowej w Rzepedzi. Łącznie zakupiono 22 szt. laptopów i 2 szt. tabletów. Całkowita wartość projektu wyniosła **55 000,00 zł**, w tym dofinansowanie **55 000,00 zł**.

4. „Gaz-System dla edukacji”

W ramach otrzymanej darowizny z GAZ-SYSTEM zakupiono sprzęt komputerowy do nauki zdalnej w postaci 12 szt. laptopów z zestawem słuchawkowym dla uczniów Szkoły

Podstawowej w Komańczy i Szkoły Podstawowej w Rzepedzi. Całkowita wartość zadania wyniosła **30 000,00 zł**, w tym otrzymana darowizna **30 000,00 zł**.

5. Rządowe wsparcie dla nauczycieli 500 + na naukę zdalną

W ramach dofinansowania z budżetu państwa nauczyciele ze szkół położonych na terenie Gminy Komańcza otrzymali wsparcie finansowe na zakup narzędzi i materiałów przydatnych do nauki zdalnej. Łączna wartość otrzymanych środków z budżetu państwa to **27 500,00 zł**.

6. Rezerwa oświatowa

W ramach rezerwy części oświatowej subwencji ogólnej pozyskano dofinansowanie na wyposażenie Publicznej Szkoły Podstawowej w Nowym Łupkowie w pomoce dydaktyczne niezbędne do realizacji podstawy programowej z przedmiotów przyrodniczych. Łączna wartość otrzymanych środków z budżetu państwa to **74 655,00 zł**.

Ponadto pozyskano środki z tytułu wzrostu zadań szkolnych i pozaszkolnych, polegających na wzroście liczby uczniów przeliczeniowych w stosunku do danych przyjętych do naliczenia algorytmem części oświatowej subwencji ogólnej na 2020 rok. Łączna wartość otrzymanych środków z budżetu państwa to **31 990,00 zł**.

9.3 Kultura

Zadania gminy w zakresie zaspokajania potrzeb kulturalnych, czytelniczych i turystycznych, wychowania i edukacji, upowszechniania i rozwoju kultury sportowej, promocji regionu realizowane są przez Gminny Ośrodek Kultury we współpracy z organizacjami pozarządowymi, instytucjami i środowiskami twórczymi.

W skład struktury organizacyjnej Gminnego Ośrodka Kultury w Komańczy wchodzi: Rzepedzki Ośrodek Kultury, Ośrodek Kultury w Szczawnem, Biblioteka Publiczna w Komańczy, Biblioteka Publiczna w Rzepedzi, Biblioteka Publiczna w Szczawnem.

W 2020 roku Gminny Ośrodek Kultury w Komańczy zrealizował następujące projekty:

1. Program „Kultura w sieci”

W ramach naboru ogłoszonego przez Narodowe Centrum Kultury zrealizowano projekt pt. „#zostańwdomu, odpal neta kultura na Ciebie czeka”. Założeniem projektu było umożliwienie dzieciom i młodzieży dostępu do warsztatów w wersji on-line. W rezultacie powstało 18 kreatywnych filmików, które są ogólnodostępne na platformie Youtube i portalu społecznościowym GOK w Komańczy. **Wartość dofinansowania 5 000,00 zł.**

2. Działaj Lokalnie 2020

W ramach współpracy ze Stowarzyszeniem Wspierania Inicjatyw Lokalnych w Komańczy zrealizowano projekt pt. „WIRTUALNA KOMAŃCZA – szlakiem architektury drewnianej, krzyży i kapliczek”. W rezultacie powstało 9 nagrań promujących obiekty architektury drewnianej w Gminie Komańcza oraz wykonano przy pomocy wolontariuszy m.in. z Zakładu Karnego w Nowym Łupkowie oraz pracowników GOK w Komańczy prace modernizacyjno-renowacyjne 25 przydrożnych krzyży i kapliczek na terenie Gminy Komańcza. **Wartość dofinansowania 4 000,00 zł.**

Ponadto Gminny Ośrodek Kultury w Komańczy pozyskał następujące darowizny:

- zabawki przeznaczone na nagrody w konkursach - 1 000,00 zł
- wyposażenie biurowe do ośrodków kultury i bibliotek oraz jako nagrody w konkursach - 4 000,00 zł
- dwie iluminacje świetlne w postaci aniołów od firmy Budimex na skwerach w Komańczy i Rzepedzi - 13 000,00 zł
- sprzęt komputerowy od Fundacji Citi Handlowy i ING Banku Śląskiego - 8 000,00 zł
- środki pieniężne na rzecz organizacji „XXV Spotkań Przygranicznych Polski i Słowacji” - 16 500,00 zł
- środki pieniężne na realizację projektu pn.: „Wędrówki po Karpatach – śladami Wielkich Polaków” od Fundacji PZU - 13 500,00 zł

W 2020 roku organizowane były następujące uroczystości, imprezy sportowo-kulturalne i rekreacyjne, które przedstawiają tabele nr 11 i 12.

Tabela 11. Wykaz organizowanych imprez kulturalnych w 2020 roku.

Lp.	Nazwa imprezy	Termin	Miejscowość	Organizatorzy/ współorganizatorzy
1.	XI Festiwal Kolęd i Pastoralek "A słowo stało się ciałem"	10.01.2020	Rzepedź	Gmina Komańcza, Szkoła Podstawowa w Rzepedzi, Rzepedzki Ośrodek Kultury, Gminny Ośrodek Kultury w Komańczy
2.	„Wieczór z Kolędą”	01.02.2020	Komańcza	Gmina Komańcza, Gminny Ośrodek Kultury w Komańczy, Związek Ukraińców w Komańczy, Zespół „Łem-My”

Lp.	Nazwa imprezy	Termin	Miejscowość	Organizatorzy/ współorganizatorzy
3.	„Razem czy osobno?” wielokulturowa koegzystencja ludności Bieszczadów i Beskidu Niskiego do II wojny światowej	07.02.2020	Sanok	Centrum Dialogu Między Religiami i Narodami, Okręgowy Inspektorat Służby Więziennej w Rzeszowie, Gmina Komańcza, Gminny Ośrodek Kultury w Komańczy
4.	VIII podkarpackie Imieniny Krystyn w Komańczy „W Komańczy Krystyna tańczy”	07.03 – 08.03.2020	Szczawne, Rzepedź	Gmina Komańcza, Stowarzyszenie Krystyn Podkarpackich, Gminny Ośrodek Kultury w Komańczy
5.	Spektakl w wykonaniu aktorów teatru Maska z Krakowa pt. „Na misiowych urodzinach najważniejsza jest rodzina”	25.07.2020	Rzepedź	Gminny Ośrodek Kultury w Komańczy, Rzepedzki Ośrodek Kultury
6.	PIK-NIK	29.07.2020	Komańcza	Gminny Ośrodek Kultury w Komańczy oraz Biblioteka Publiczna im. Jerzego Harasymowicza w Komańczy
7.	Seria plenerów malarzkich dla dzieci	05.08.2020	Góra Rzepedka, Klasztor Sióstr Nazaretanek w Komańczy, Cerkiew prawosławna pw. Opieki Matki Bożej w Komańczy	Gminny Ośrodek Kultury w Komańczy
8.	Letnie kino plenerowe	22.08.2020	Komańcza	Gminny Ośrodek Kultury w Komańczy, Biblioteka Publiczna w Komańczy
9.	Wernisaż wystawowy prac dzieci i młodzieży uczestniczących w serii plenerów malarzkich	28.08.2020	Rzepedź	Gminny Ośrodek Kultury w Komańczy, Rzepedzki Ośrodek Kultury oraz Biblioteka Publiczna w Rzepedzi

Lp.	Nazwa imprezy	Termin	Miejscowość	Organizatorzy/ współorganizatorzy
10.	„Przegląd filmów Karpackich”	26.09.2020	Komańcza	Gmina Komańcza, Gminny Ośrodek Kultury w Komańczy, Gaz system

Tabela 12. Wykaz organizowanych imprez sportowo – rekreacyjnych w 2020 roku.

Lp.	Nazwa imprezy	Termin	Miejscowość	Organizatorzy/ współorganizatorzy
1.	XI Jubileuszowy Bieszczadzki Wyścig Rowerów Górskich „Zimowe Tropy Żbików”	25.01.2020	Smolnik	Gmina Komańcza, Stowarzyszenie Rekreacyjno- Sportowe "ŻBIK Komańcza", Gminny Ośrodek Kultury w Komańczy
2.	IX Beskidzki Rajd Narciarski Śladami Dwóch Kardynałów	01.02.2020	Pastwiska - Komańcza	Gminny Ośrodek Kultury w Zarszynie, Gmina Zarszyn, Gmina Rymanów, Gmina Komańcza
3.	II Turniej Piłki Nożnej o Puchar Wójta Gminy Komańcza	05.09.2020	Szczawne	Gmina Komańcza, Gminny Ośrodek Kultury w Komańczy, Fundacja Ramię w Ramię
4.	Maraton na orientację Jaszczur – Graniczna Przełęcz	02.10 – 04.10.2020	Komańcza - Bieszczady	Gmina Komańcza, Gminny Ośrodek Kultury w Komańczy, Zgromadzenie Wędrownicze Klubie Turystycznym

Biblioteki Publiczne zorganizowały następujące wydarzenia:

Biblioteka Publiczna w Komańczy:

- Spektakl pt.: „Czerwony Kapturek”;
- FERIE ZIMOWE 2020;
- Dzień Kobiet ze Stowarzyszeniem 50+ oraz Biblioteką Publiczną w Komańczy;
- Spotkanie autorskie z Ziemowitem Szczarkiem;
- Wakacyjne warsztaty z Biblioteką Publiczną w Komańczy;
- Narodowe czytanie „Balladyny” – Wiata koło Duszy Jeziorek Duszatyn;
- Warsztaty Batikowe.

Biblioteka Publiczna w Rzepedzi i Rzepedzki Ośrodek Kultury:

- Ferie zimowe 2020 z Rzepedzkim Ośrodkiem Kultury i Biblioteką Publiczną w Rzepedzi;
- Zabawa Karnawałowa 2020;
- Spotkania Dyskusyjnego Klubu Książki;
- Warsztaty plastyczne pn. „Moja Walentynka”;
- Spotkanie zorganizowane w Bibliotece Publicznej w Rzepedzi dla uczniów klasy „0” realizowane w ramach projektu edukacyjnego „Mamo, tato wolę wodę”;
- Walentynkowe czytanie w Bibliotece Publicznej w Rzepedzi;
- Wtorkowe spotkania w Bibliotece Publicznej w Rzepedzi;
- Spotkanie z okazji Dnia Kobiet;
- Narodowe Czytanie „Balladyny”.

Biblioteka Publiczna w Szczawnem i Ośrodek Kultury w Szczawnem:

- Ferie zimowe 2020 w Szczawnem;
- Dzień Babci i Dziadka;
- Zabawa Karnawałowa 2020;
- Warsztaty tworzenia prezentów na Walentynki;
- Warsztaty wikliniarskie;
- Bal Karnawałowy dla dzieci;
- Dzień Kobiet w Szczawnem;
- Koleją w Bieszczady SKPL wyprawa pociągiem „Tam i z powrotem”;
- Narodowe Czytanie Balladyny Juliusza Słowackiego w Bibliotece Publicznej i Ośrodku Kultury w Szczawnem.

Ponadto w 2020 roku Gminny Ośrodek Kultury w Komańczy zorganizował szereg konkursów on-line dla dzieci i młodzieży m.in.: konkurs pt. „Dziadek – mój bohater”, „Moja babcia fajna jest..”, konkurs na „Najpiękniejszą kartkę Bożonarodzeniową”, konkurs literacki na wierszyk o Św. Mikołaju, konkurs na „Utwór literacki o Komańczy”, konkurs plastyczno–manualny „Komańcza kiedyś i dziś”, konkurs fotograficzny na „Najpiękniejsze zakątki Komanieckiej ziemi”, „Mój EKOludzik”, „Mój wymarzony dzień dziecka”, „Wiersz dla mojej mamy” itp.